

PLAN OGÓLNY

miasta Poznania

OPINIE Z KONSULTACJI SPOŁECZNYCH
POZNAŃ OGÓLNE



OPINIA złożona w ramach II KONSULTACJI SPOŁECZNYCH

| Projekt planu ogólnego miasta Poznania

Opinia o **dogęszczeniu niektórych obszarów miasta (np. Winogrody, Rataje, Piątkowo)**, zamiast wydzielenia w tych miejscach stref jednofunkcyjnych usług i handlu wielkopowierzchniowego.



OPINIA złożona w ramach II KONSULTACJI SPOŁECZNYCH

| Projekt planu ogólnego miasta Poznania

Opinia o **ustanowieniu stref usługowych i handlu wielkopowierzchniowego na obszarach zurbanizowanych (dzielnic o charakterze śródmiejskim i blokowiska) strefą SW.**



OPINIA złożona w ramach II KONSULTACJI SPOŁECZNYCH

Opinia dotycząca obszarów:

ZN - tereny rezerwatów przyrody,

ZO* - tereny użytków ekologicznych, obszaru chronionego krajobrazu i innych obszarów cennych przyrodniczo wchodzące w skład klinowo-pierścieniowego systemu zieleni,

ZO - tereny zieleni nieurządzonej, tereny leśne i do zalesień, użytki rolne (grunty rolne, sady, łąki, pastwiska, nieużytki, tereny odłogowane) tereny zadrzewione oraz wody powierzchniowe,

ZP - tereny parków i inne tereny zieleni urządzonej,

ZS - tereny ogrodów specjalistycznych,

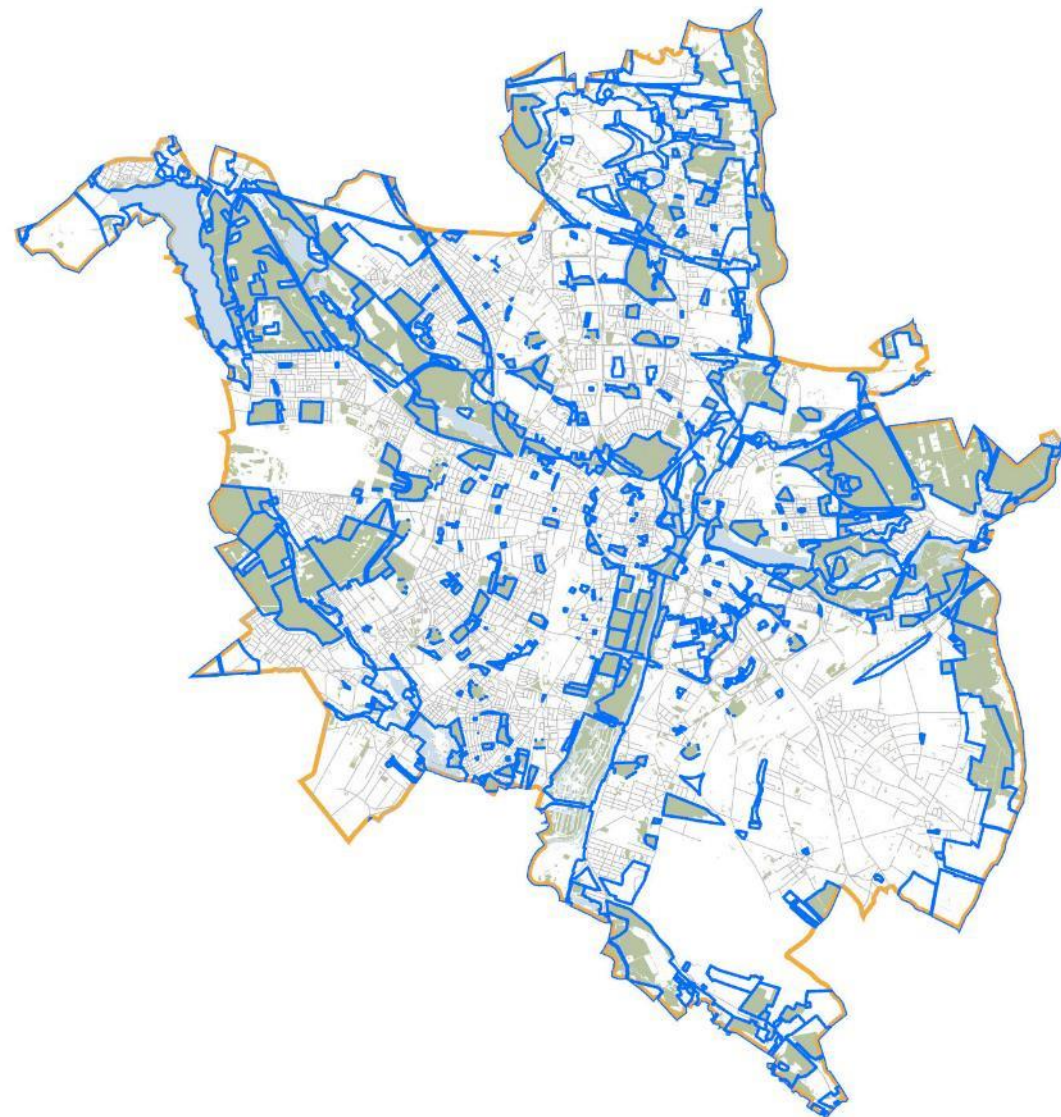
ZC - tereny cmentarzy,

ZD - tereny ogrodów działkowych,

ZR - tereny sportu i rekreacji (niekubaturowe), oraz

UF - tereny zabudowy pofortecznej,

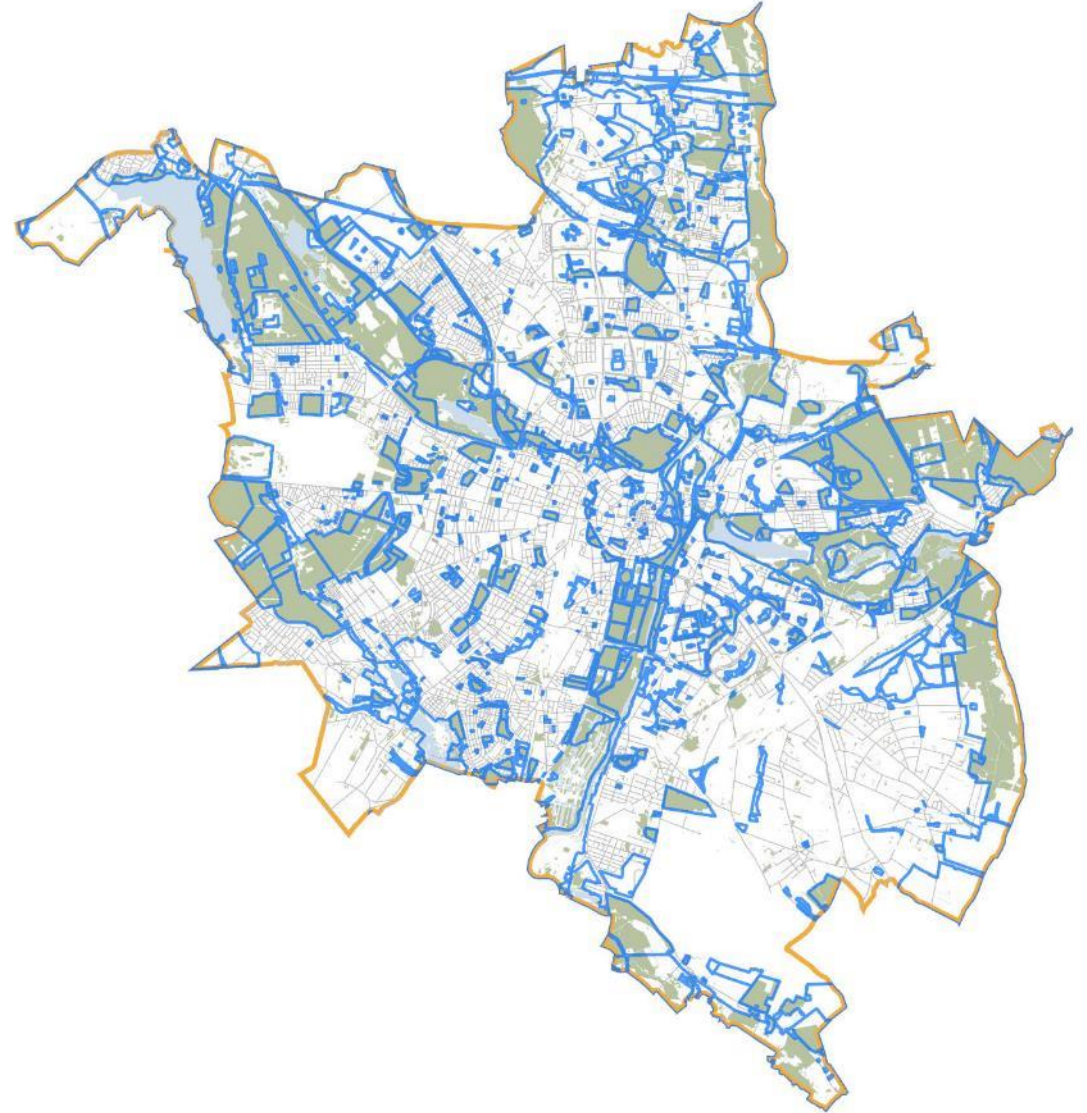
wyznaczonych w Studium uwarunkowań i kierunków zagospodarowania przestrzennego miasta Poznania, przyjętym Uchwałą nr LXXXVIII/1670/VIII/2023 Rady Miasta Poznania z dnia 11 lipca 2023 r., a nieobjęte opiniami załączonymi w plikach shp zostały zachowane w **strefach planistycznych takich jak: SN, SO, lub SC**, w postaci najbardziej odpowiadających im profili takich jak: teren zieleni naturalnej, teren zieleni urządzonej, teren lasu, teren wód, teren ogrodów działkowych, teren sportu i rekreacji, teren cmentarza lub teren rolnictwa z zakazem zabudowy.



OPINIA złożona w ramach II KONSULTACJI SPOŁECZNYCH

| Projekt planu ogólnego miasta Poznania

Opinia dotycząca zachowania lub zwiększania wyznaczonych w projekcie POG stref SN, SO i SC.



OPINIA złożona w ramach II KONSULTACJI SPOŁECZNYCH

| Projekt planu ogólnego miasta Poznania

Opinia o tym, że **wszystkie zbiorniki retencyjne powinny być potraktowane w ten sam sposób i zapisane jako tereny SO.**



OPINIA złożona w ramach II KONSULTACJI SPOŁECZNYCH

| Projekt planu ogólnego miasta Poznania

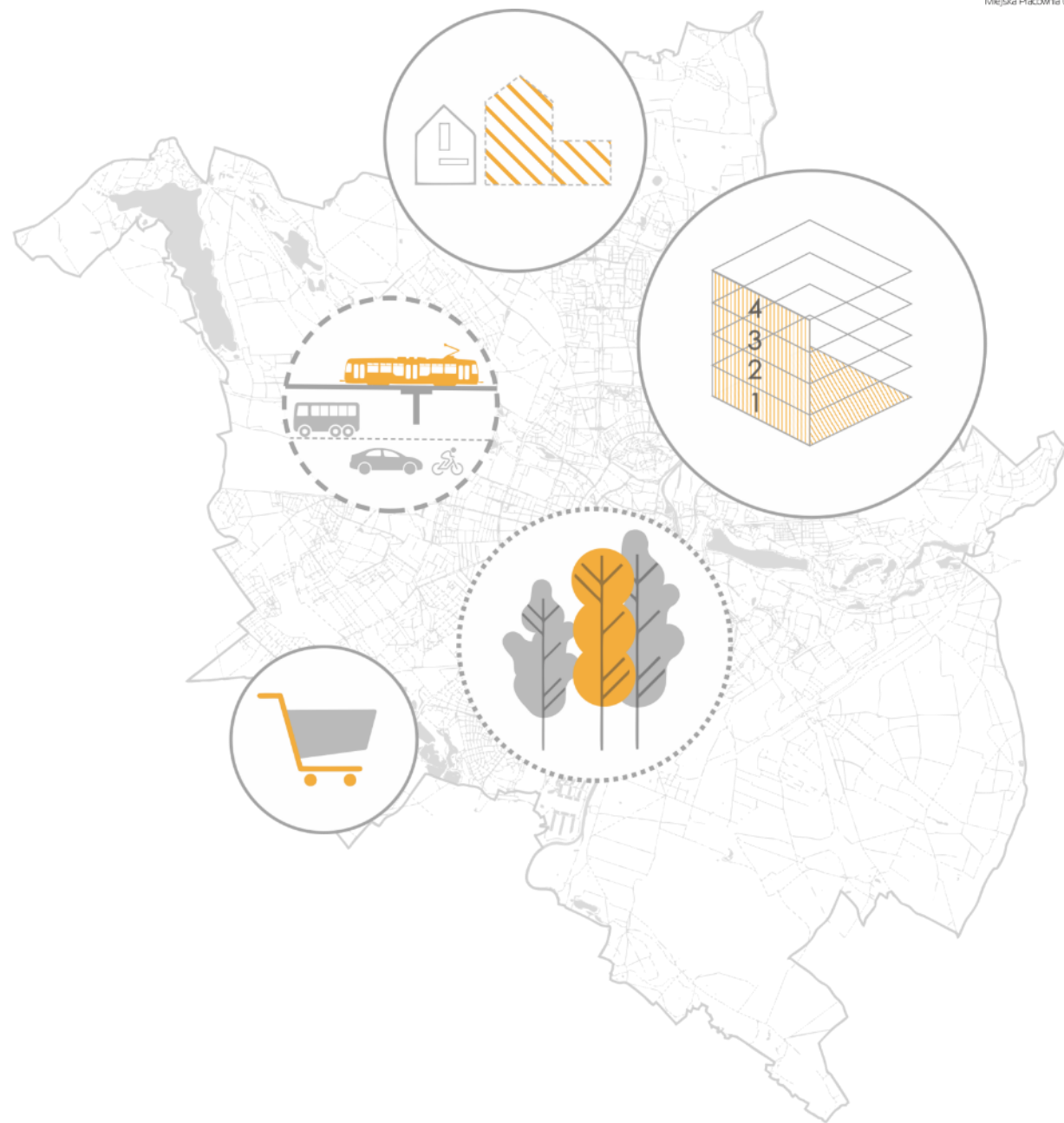
Opinia dotycząca wyznaczenia w całości **strefy zieleni i rekreacji lub strefy otwartej z terenem zieleni naturalnej na wszystkich fortach w Poznaniu.**



OPINIA złożona w ramach II KONSULTACJI SPOŁECZNYCH

Opinia dotycząca **obszaru uzupełnienia zabudowy, który nie powinien obejmować gęstej zabudowy śródmiejskiej nieobjętej miejscowymi planami zagospodarowania przestrzennego.**

Wyznaczenie obszaru uzupełnienia zabudowy w obszarze zabudowy śródmiejskiej będzie się wiązało z presją nadmiernego dogęszczania nową zabudową już obecnie bardzo gęsto zabudowanych obszarów i w ten sposób pogarszaniem jakości życia mieszkańców tych obszarów. Obszary zabudowy śródmiejskiej mają bardzo mały udział powierzchni biologicznie czynnej (często dużo poniżej obecnych standardów), dlatego wszelkie wolne od zabudowy fragmenty np. podwórza, luki w zabudowie itp. powinny być pozostawione bez nowej zabudowy, dając przestrzeń otwartą, głównie dla zieleni.



OPINIA złożona w ramach II KONSULTACJI SPOŁECZNYCH

| Projekt planu ogólnego miasta Poznania

Opinia o ustanowieniu **OUZ** na **obszarach peryferyjnych miasta**,
zamiast w śródmieściu.



OPINIA złożona w ramach II KONSULTACJI SPOŁECZNYCH

| Projekt planu ogólnego miasta Poznania

Opinia o **maksymalne zastosowanie zasady 3-30-300**, która może się sprawdzić w każdym mieście. (...) Poznań potrzebuje więcej parków.



OPINIA złożona w ramach II KONSULTACJI SPOŁECZNYCH

| Projekt planu ogólnego miasta Poznania

Opinia o **zamykanie ulic dla samochodów i tworzenie tras dla rowerów**, a więc o więcej infrastruktury zielonej w mieście, zwłaszcza w śródmieściu - w mieście potrzebna jest zieleń zwłaszcza tam, gdzie mieszkamy, gdzie się uczymy, gdzie pracujemy. Należałoby odejść od priorytetu rozbudowy sieci drogowej w mieście na rzecz dbania o dobrostan mieszkańców.



OPINIA złożona w ramach II KONSULTACJI SPOŁECZNYCH

| Projekt planu ogólnego miasta Poznania

Opinia o **zaplanowanie sieci drogowej pod komunikację publiczną**.
Receptą na problemy komunikacyjne miasta, do którego codziennie wlewa się olbrzymia liczba samochodów (w tym większość z jedną osobą w środku) powinna być poprawa transportu publicznego. Bus pasy to podstawa.



OPINIA złożona w ramach II KONSULTACJI SPOŁECZNYCH

| Projekt planu ogólnego miasta Poznania

Opinia o **wprowadzenie stref niskiej emisji spalin**. Plan ogólny powinien określić zasady strefy w mieście.



OPINIA złożona w ramach II KONSULTACJI SPOŁECZNYCH

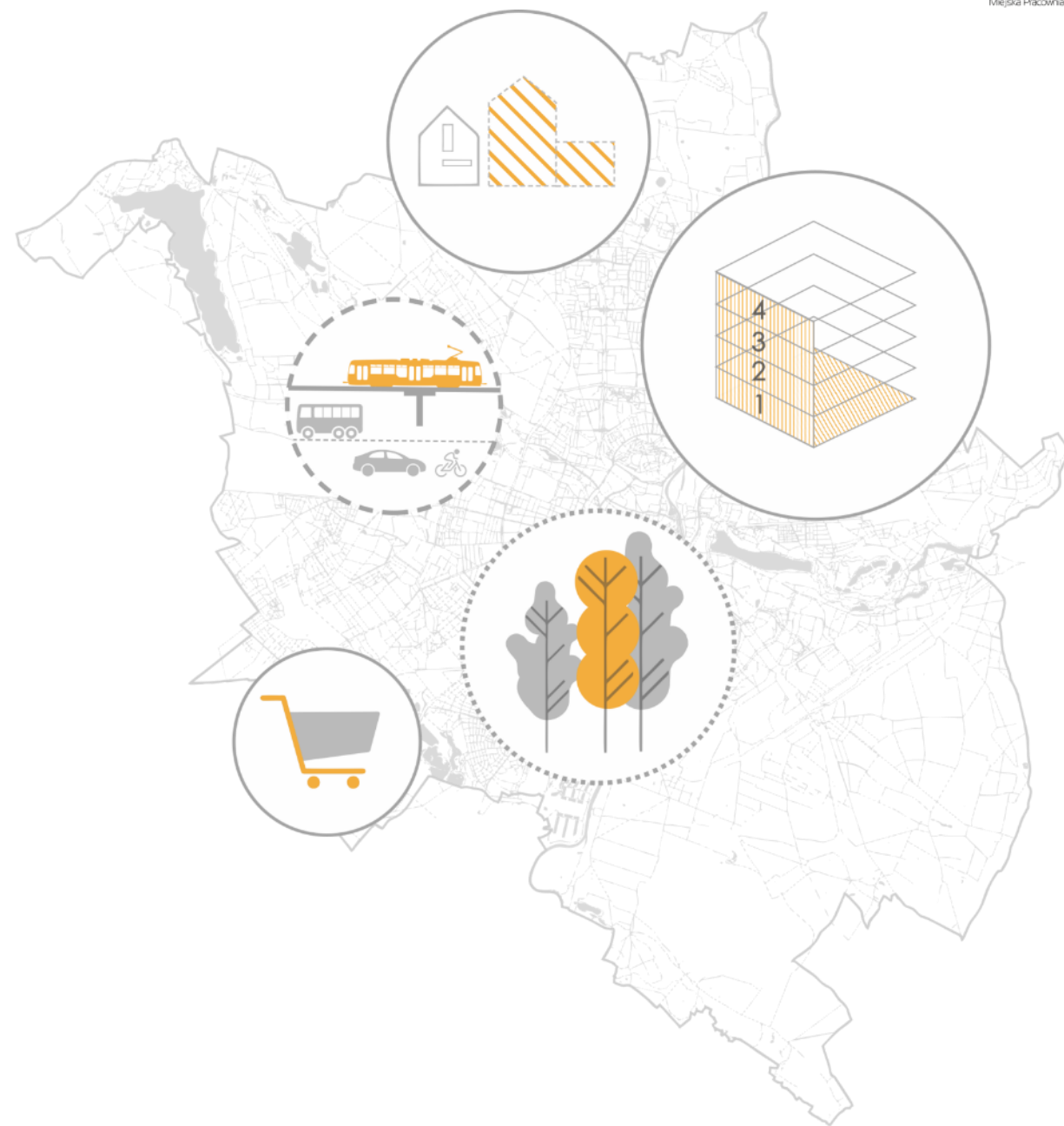
| Projekt planu ogólnego miasta Poznania

Opinia o **zaplanowanie miejsc możliwego odtworzenia antropogenicznie przekształconej sieci hydrograficznej i infrastruktury zielonej** (w zgodzie ze światowym trendem miast progresywnych). **Należałoby zapewnić ciągłości klinów oraz ich rozbudowy** w skali powiatu, ze szczególnym naciskiem na zachowanie ciągłości powiązań przyrodniczych.



OPINIA złożona w ramach II KONSULTACJI SPOŁECZNYCH

Opinia o **uwzględnienie w Planie ogólnym idei Zielonych pierścieni miast** (ZPM). Zielony pierścień to struktura przestrzenna otaczająca koncentrycznie Poznań, zawierająca tereny rolne, lasy oraz wody powierzchniowe, uzupełniona o łąki, ekosystemy zależne od wód (mokradła) oraz inne elementy środowiska. Jest ona powiązana funkcjonalnie z miastem poprzez klinowo-pierścieniowy system zieleni i system korytarzy ekologicznych. Pierścień buduje struktura terenów otwartych o zmiennej szerokości, składająca się głównie z obszarów o funkcji przyrodniczej, uzupełnianych innymi formami użytkowania – rolniczą i osadniczą, przy czym tereny zabudowane to głównie tereny mieszkalne o charakterze rozproszonym, stanowiące niewielki udział w obszarze zielonego pierścienia. ograniczenie presji urbanizacyjnej na tereny podmiejskie i zapobieganie rozpraszaniu zabudowy oraz łączeniu się sąsiadujących jednostek osadniczych.



OPINIA złożona w ramach II KONSULTACJI SPOŁECZNYCH

| Projekt planu ogólnego miasta Poznania

Opinia o **utrwalenie zapisów dotyczących ograniczenia „zjawiska rozlewania się zabudowy przy stosunkowo niskiej intensywności”**, co wciąż postępuje w granicach miasta (np. na Morasku, w Radojewie, Umultowie).



OPINIA złożona w ramach II KONSULTACJI SPOŁECZNYCH

| Projekt planu ogólnego miasta Poznania

Opinia o **zabezpieczenie korytarzy ekologicznych** pełniących istotną rolę w kształtowaniu sieci ekologicznej kraju, regionu i Poznańskiego Obszaru Metropolitalnego.

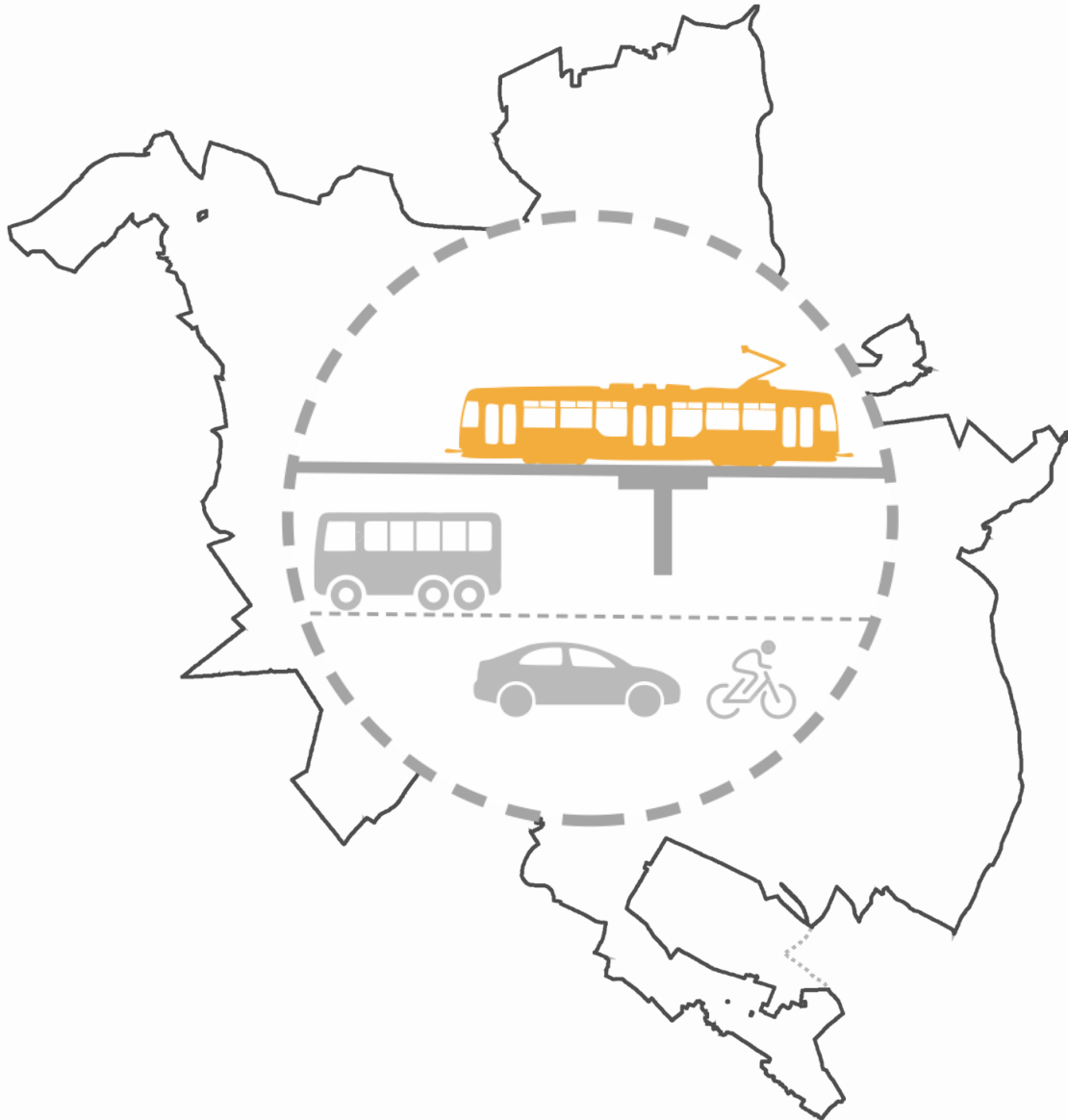


OPINIA złożona w ramach II KONSULTACJI SPOŁECZNYCH

| Projekt planu ogólnego miasta Poznania

Opinia o **uwzględnienie aktualnych trendów planistycznych oraz strategicznych celów miasta w zakresie ochrony terenów zielonych i adaptacji do zmian klimatu.**



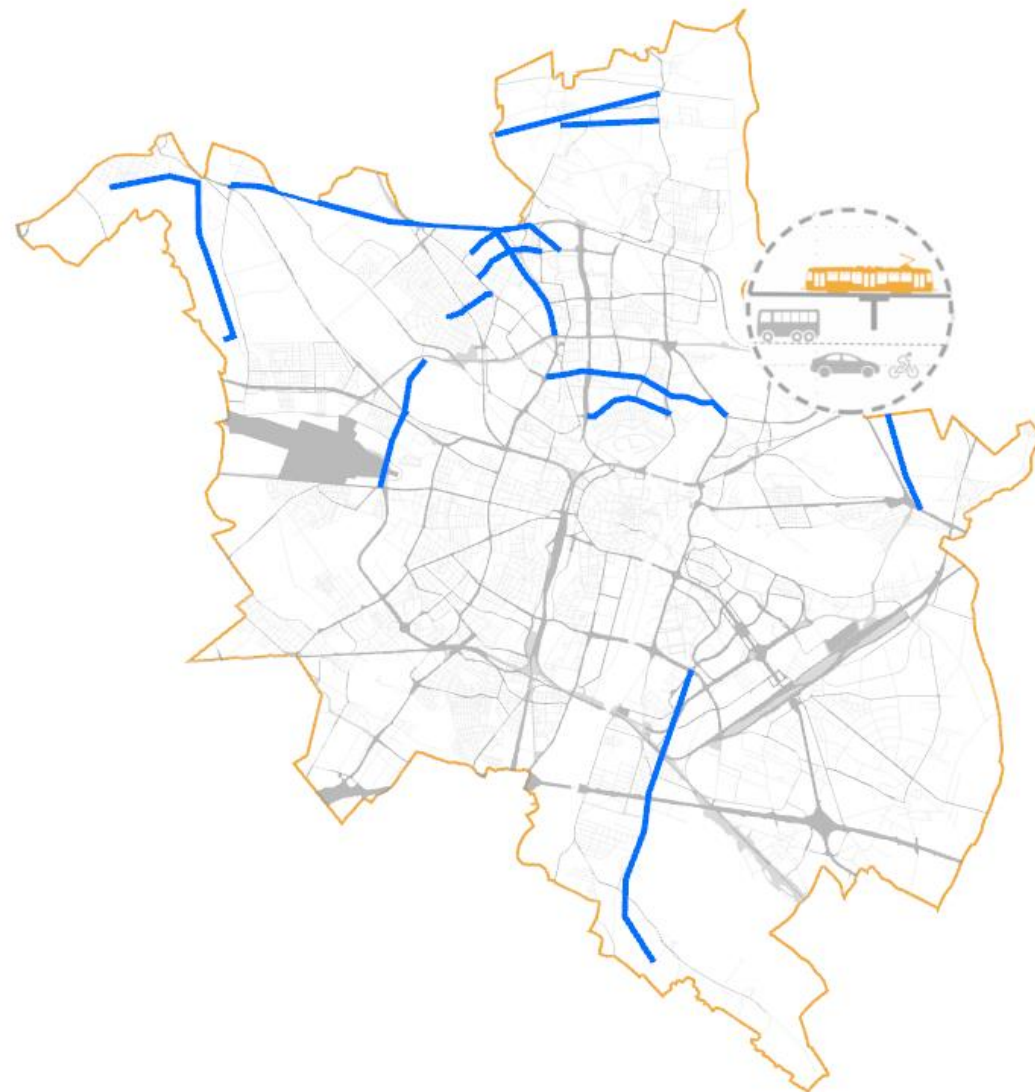


komunikacja

OPINIE złożone w ramach II KONSULTACJI SPOŁECZNYCH

Złożono graficzno-tekstowe opinie w zakresie koncepcji połączeń komunikacyjnych na terenie Poznania i jego granic. **Propozycja przebiegu tras pieszych i rowerowych w celu zabezpieczenia przed zabudową działek miejskich i prywatnych**, z określeniem zasad separacji od ruchu samochodowego i propozycją rodzaju nawierzchni z uwagi na uwarunkowania środowiskowe:

- Okolice wiaduktu Narutowicza;
- Suchy Las - pętla Sobieskiego - kampus Morasko,
- Piątkowo-Podolany (Straży Ludowej - Szymanowskiego),
- Piątkowo-Podolany (Kurpińskiego),
- Strzeszyn-Podolany,
- Piątkowo-Podolany-Strzeszyn-Sołacz- dwie trasy,
- Strzeszyn-Junikowo,
- Morasko-Radojewo – dwie trasy,
- Kiekrz – cztery trasy,
- Głuszyna,
- Junikowo,
- Antoninek-Zielniec-Kobylepole.



OPINIE złożone w ramach II KONSULTACJI SPOŁECZNYCH

| Projekt planu ogólnego miasta Poznania

Złożono szereg opinii w zakresie zasad wyznaczania tras rowerowych, ich parametrów, zasad odseparowywania od pasów drogowych, rozwiązywania kolizji, zabezpieczania rezerw terenowych.

Wybudowana kładka w Owińskach oraz planowana w Czerwonaku powinny być połączone z północną siecią tras umożliwiając ruch turystyczny i codzienny.



OPINIA złożona w ramach II KONSULTACJI SPOŁECZNYCH

| Projekt planu ogólnego miasta Poznania

Opinia o ponowne **wytyczenie łączników pieszych czy pieszo-rowerowych/łączników zieleni** ujętych w ostatnim Studium.



OPINIA złożona w ramach II KONSULTACJI SPOŁECZNYCH

| Projekt planu ogólnego miasta Poznania

Opinia o ponowne **wytyczenie łączników pieszych czy pieszo-rowerowych/łączników zieleni** ujętych w ostatnim Studium.



OPINIA złożona w ramach II KONSULTACJI SPOŁECZNYCH

| Projekt planu ogólnego miasta Poznania

Opinia o **zachowanie ciągłości terenów zielonych** wzdłuż całej długości torów kolejowych linii Poznań - Piła.



dziękujemy

Zespół autorski:

Miejska Pracownia Urbanistyczna w Poznaniu