
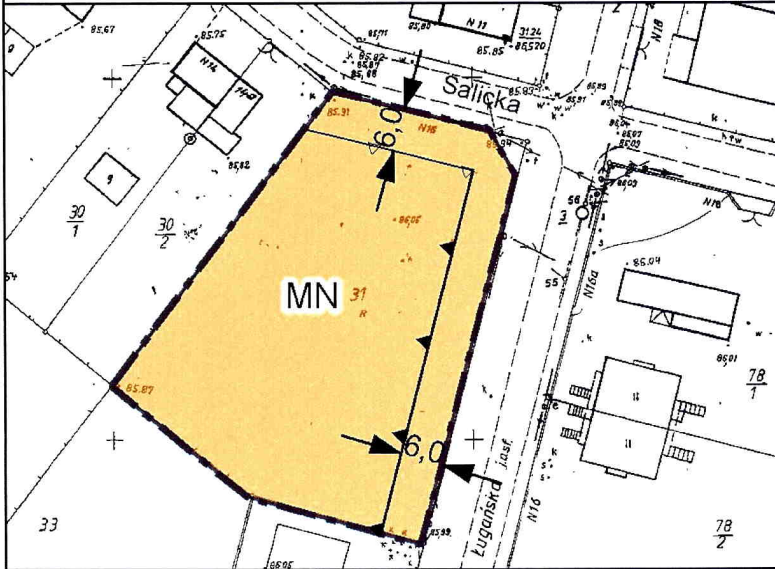


MIEJSCOWY PLAN ZAGOSPODAROWANIA PRZESTRZENNEGO "SZCZEPANKOWO - REJON UL. SALICKIEJ" W POZNANIU



Skała 1:1 000

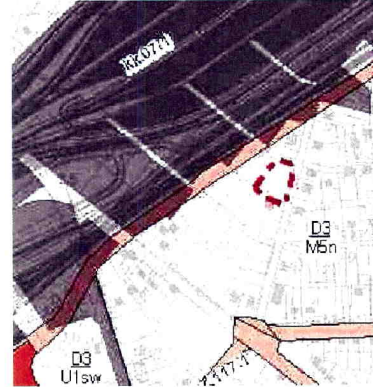


Oznaczenia:

- MN Teren zabudowy mieszkaniowej jednorodzinnej
- Obowiązująca linia zabudowy
- Nieprzekraczalna linia zabudowy
- Linie wymiarowe
- Granica obszaru objętego planem
(stanowi jednocześnie linię rozgraniczającą tereny o różnym przeznaczeniu lub różnych zasadach zagospodarowania)

WYRYS ZE STUDYUM UWARUNKOWAŃ
I KIERUNKÓW ZAGOSPODAROWANIA
PRZESTRZENNEGO MIASTA POZNANIA
UCHWAŁA NR XXXI/299/V/2008 RADY MIASTA POZNANIA
Z DNIA 18 STYCZNIA 2008 R.

1: 15000



TERENY PRZEZNACZONE POD ZABUDOWĘ

- MN - TERENY ZABUDOWY MIESZKANIOWEJ JEDNORODZINNEJ ORAZ USŁUG DROBNEJ DZIAŁALNOŚCI GOSPODARZEJ...
- U1 SW, U2 SW, U1 N - TERENY ZABUDOWY USŁUGOWEJ...

TERENY KOMUNIKACJI I URZĄDZEŃ INFRASTRUKTURY TECHNICZNEJ

- KGPS...ULICE GŁÓWNE RUCHU PRZYSPIESZONEGO Z WĘZŁAMI
- KZ...-ULICE ZBIORCZE
- KK...-TERENY KOLEJOWE
- TORY KOLEJOWE
- GRANICE EVIDENCYJNE DZIAŁEK
- TERENY ZAHKNIĘTE
- GRANICA OBSZARU OBJĘTEGO PLANEM

PRZEWODNICZĄCY
RADY MIASTA POZNANIA
Grzegorz Ganowicz