

Załącznik nr 1
do Uchwały nr IX/56/90
RADY MIEJSKIEJ POZNANIA
z dnia 15 września 1990 r.

Wykaz ulic przemianowanych

L.p.	Proponowana nazwa	Dotychczasowe oznaczenie	Położenie obiektu	Nr szkicu
Dzielnica: GRUNWALD I JEŻYCE				
<u>obreb: Łazarz, Ławica i Jeżyce</u>				
1.	ul. Bukowska	ul. K. Świerczew- skiego	od ul. Roosevelta do granic miasta w kierunku zachod- nim	1

Załącznik nr 2
do Uchwały nr IX/56/90
RADY MIEJSKIEJ POZNANIA
z dnia 15 września 1990 r.

Wykaz nowo nazwanych ulic i osiedla

L.p.	Proponowana nazwa	Lokalizacja	Nr szkicu
Dzielnica: GRUNWALD			
<u>obreb: Plewiska</u>			
1.	ul.Zawilcowa	od ul.Szarotkowej w kierunku zachodnim	2
2.	ul.Nasturcjowa	j.w.	2
3.	ul.Przebiśniewowa	j.w.	2
4.	ul.Pratkowa	j.w.	2
Dzielnica: JEŻYCE			
<u>obreb: Golecin</u>			
5.	ul.Homera	nowo powstające osiedle na Strzeszynie	3
6.	ul.Literacka	j.w.	3
7.	ul.Juwenalisa	j.w.	3
8.	ul.Horacego	j.w.	3
9.	ul.Owidiusza	j.w.	3
10.	ul.Hezjoda	j.w.	3
11.	ul.Seneki	j.w.	3
12.	ul.Plauta	j.w.	3
13.	ul.Lukrecjusza	j.w.	3
14.	ul.Arystofanesa	j.w.	3
15.	ul.Eurypidesa	j.w.	3
16.	ul.Ajschylosa	j.w.	3
17.	ul.Sofoklesa	j.w.	3

18. ul. Teokryta	j.w.	3
19. ul. Safony	j.w.	3
20. ul. Wergiliusza	j.w.	3

Dzielnica: NOWE MIASTO

obręb: Główna

21. ul. Gąsawska	rejon ul. Radziejowskiej i Trze- meszeńskiej	4
22. ul. Rogowska	i.w.	4

Dzielnica: NOWE MIASTO

obręb: Kobylewo

23. os. Przemysława	osiedle położone na północ od browaru "Poznań" w rejonie ulic: W. Majakowskiego i Folwarcznej.	5
---------------------	--	---

Dzielnica: NOWE MIASTO

obręb: Piotrowo

24. ul. Aleksandra Gabszewicza	rejon ul. Głuszyna	6
--------------------------------	--------------------	---

Dzielnica: STARE MIASTO

obręb: Radojewo

25. ul. Kocankowa	rejon ul. Naramowickiej i Lub- czykowej	7
26. ul. Tatarakowa	j.w.	7
27. ul. Borówkowa	j.w.	7
28. ul. Jemiołowa	j.w.	7

Załącznik nr 3
do Uchwały nr IX/56/90
RADY MIEJSKIEJ POZNANIA
z dnia 15 września 1990 r.

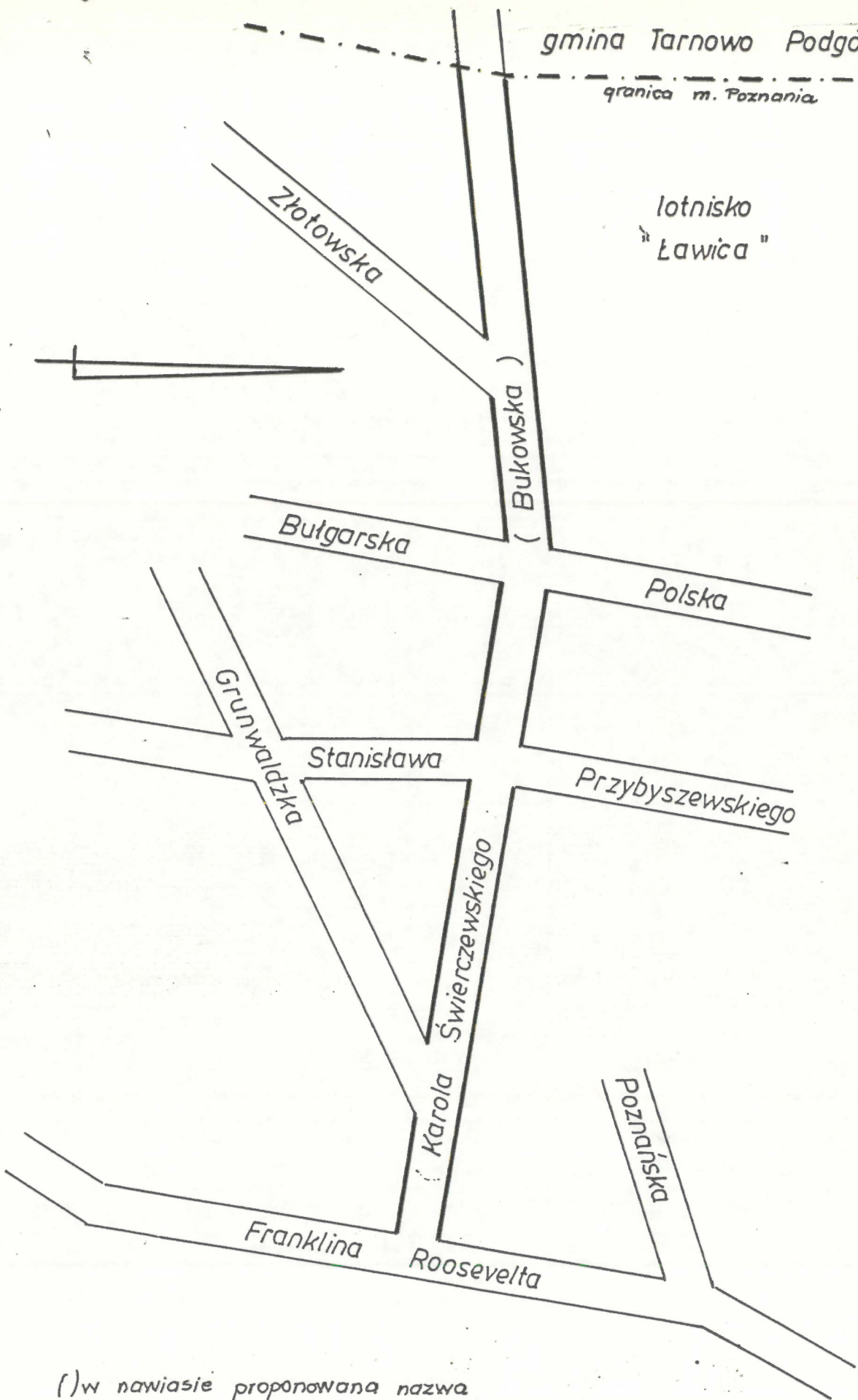
Zestaw nazw skreślonych

L.p.	Dotychczasowe oznaczenie	Lokalizacja	Nr szkicu
	Dzielnica: GRUNWALD <u>obwód: Górczyn</u>		
1.	ul. Spiszowa	między ul. P. Findera i ul. Górecką	8
	Dzielnica: JEŻYCE <u>obwód: Golecin</u>		
2.	ul. Chłopska	między ul. Dojazd i ul. W. Witosa	9

gmina Tarnowo Podgórne

granica m. Poznania

lotnisko
"Ławica"



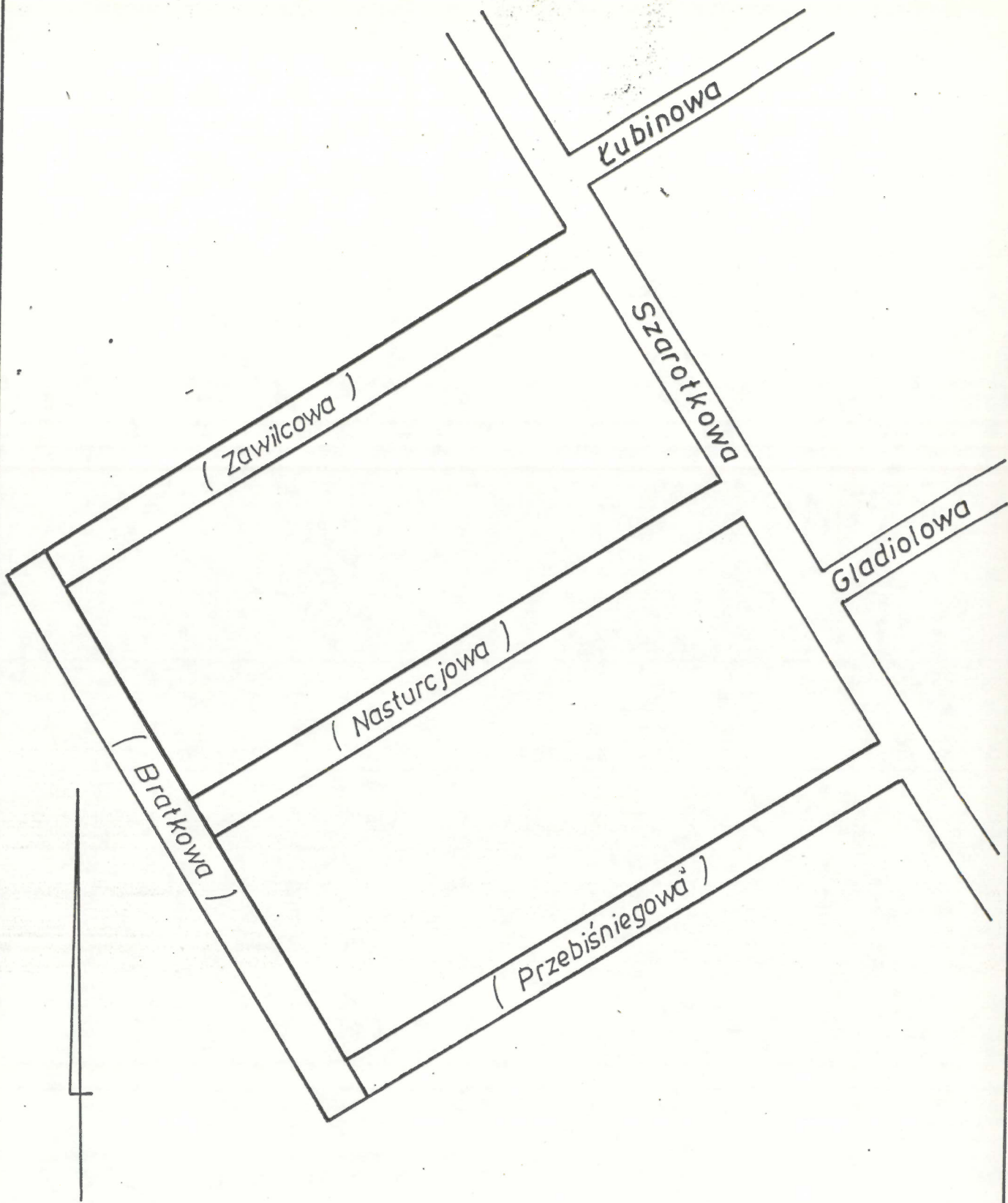
() w nawiasie proponowana nazwa

SZKIC SYTUACYJNY

NR 1

DZIELNICA: JEŻYCE, GRUNWALD

Obręb: Jeżyce, Ławica, Łazarz

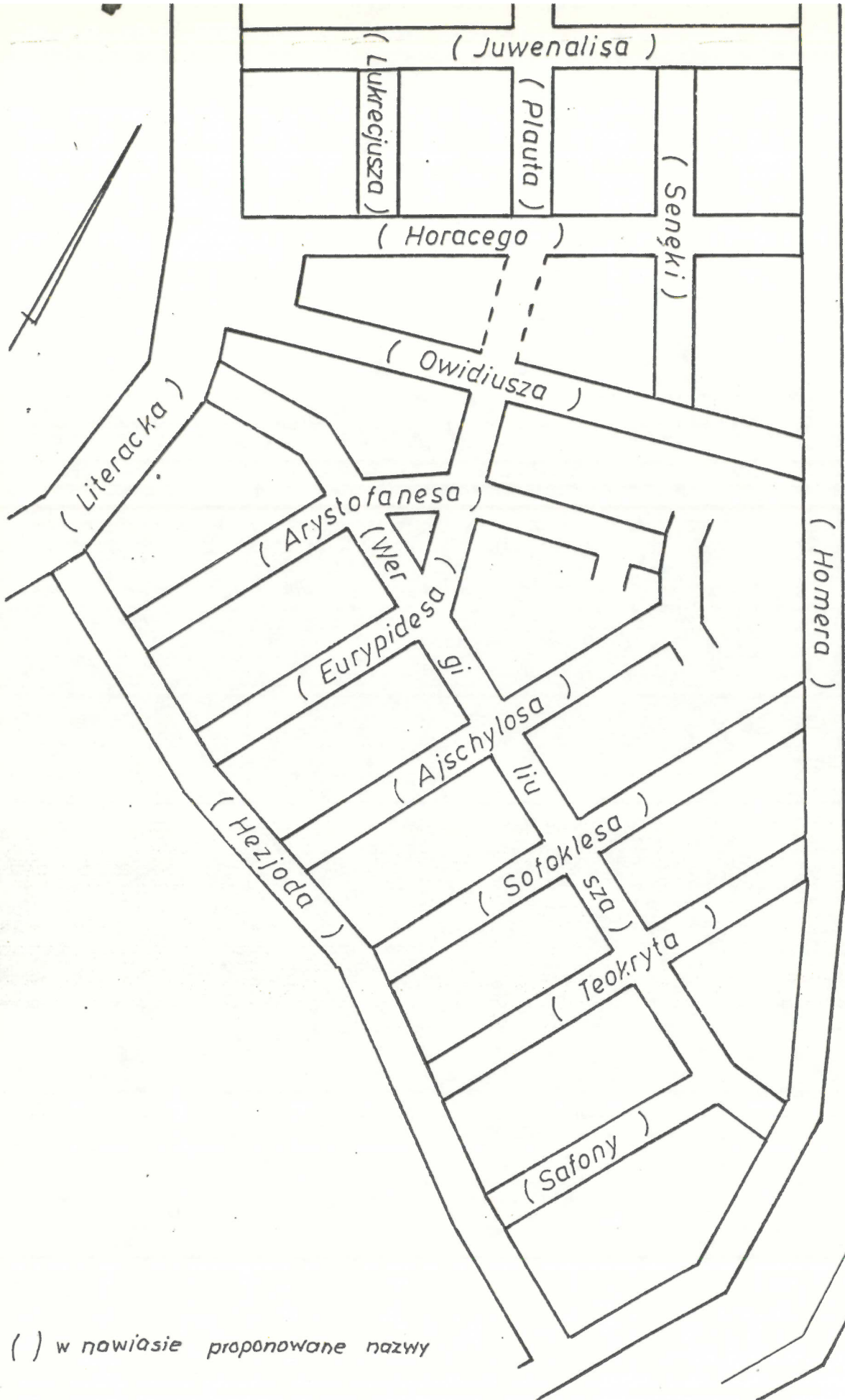


() w nawiasie proponowane nazwy

SZKIC SYTUACYJNY NR 2	DZIELNICA : GRUNWALD
	Obręb : Plewiska
	Arkusz : 1

do Obornik

PKP



() w nawiasie proponowane nazwy

SZKIC SYTUACYJNY

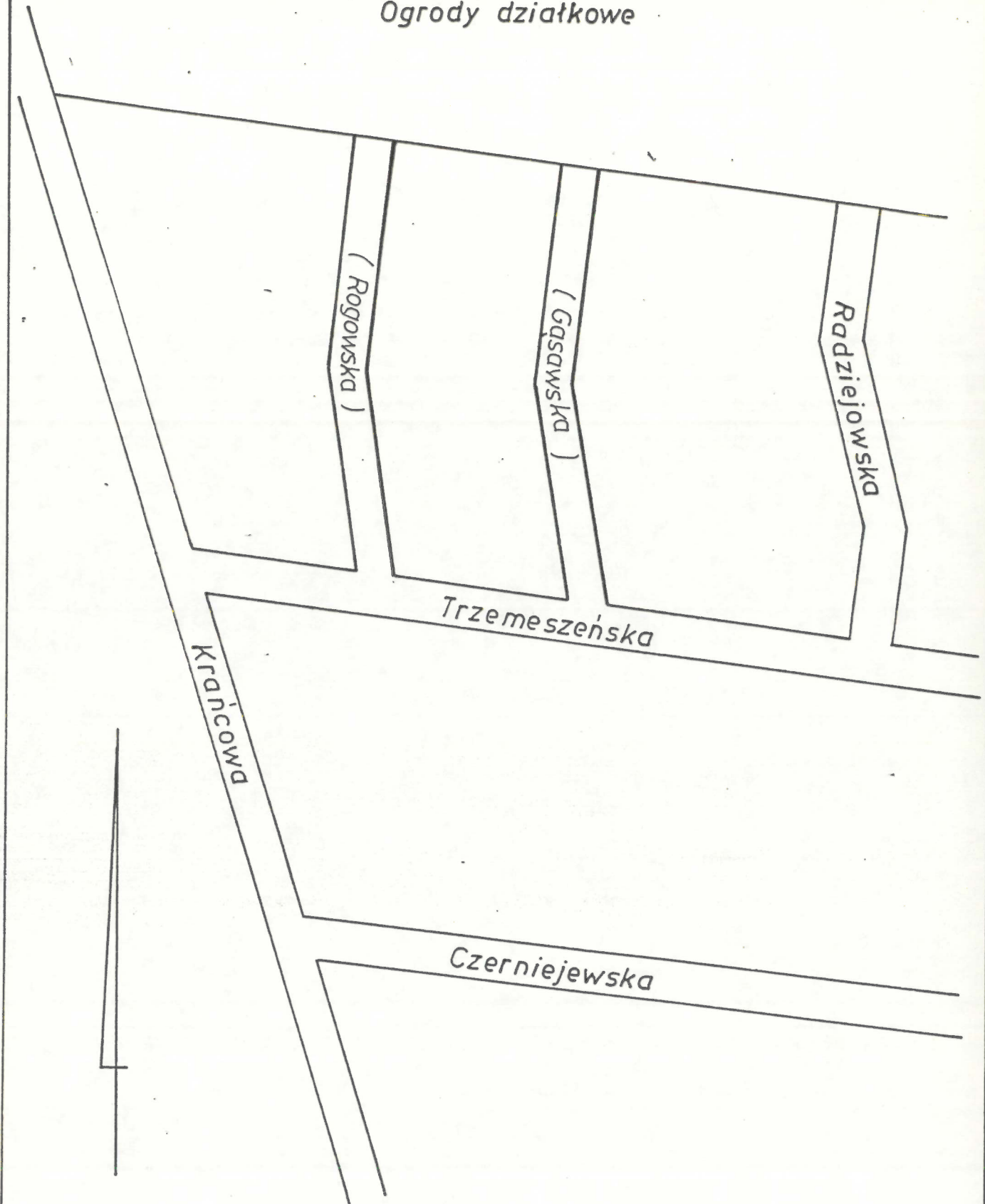
NR 3

DZIELNICA : JEŻYCE

Obręb : Gołecin

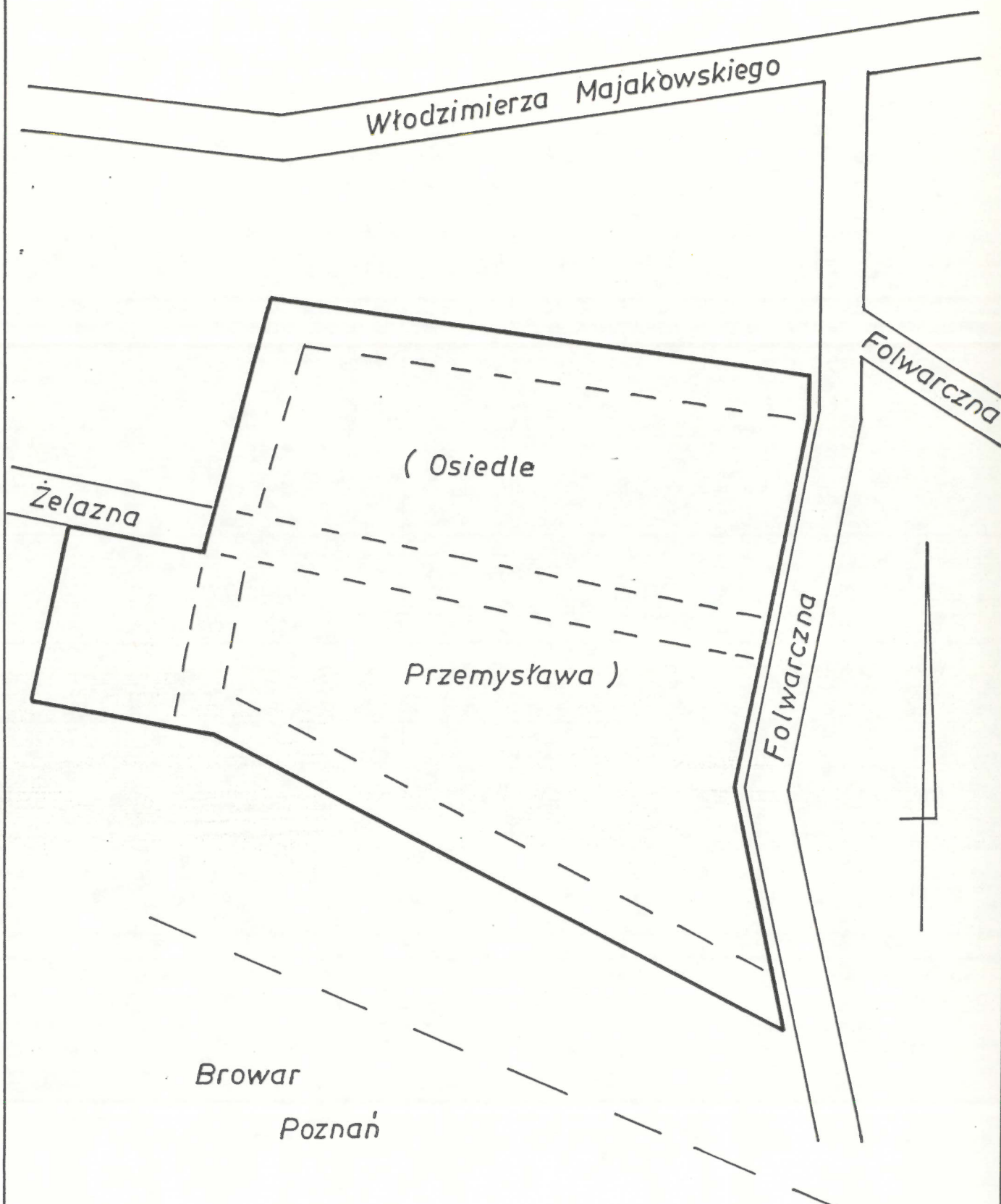
Arkusz : 13

Ogrody działkowe



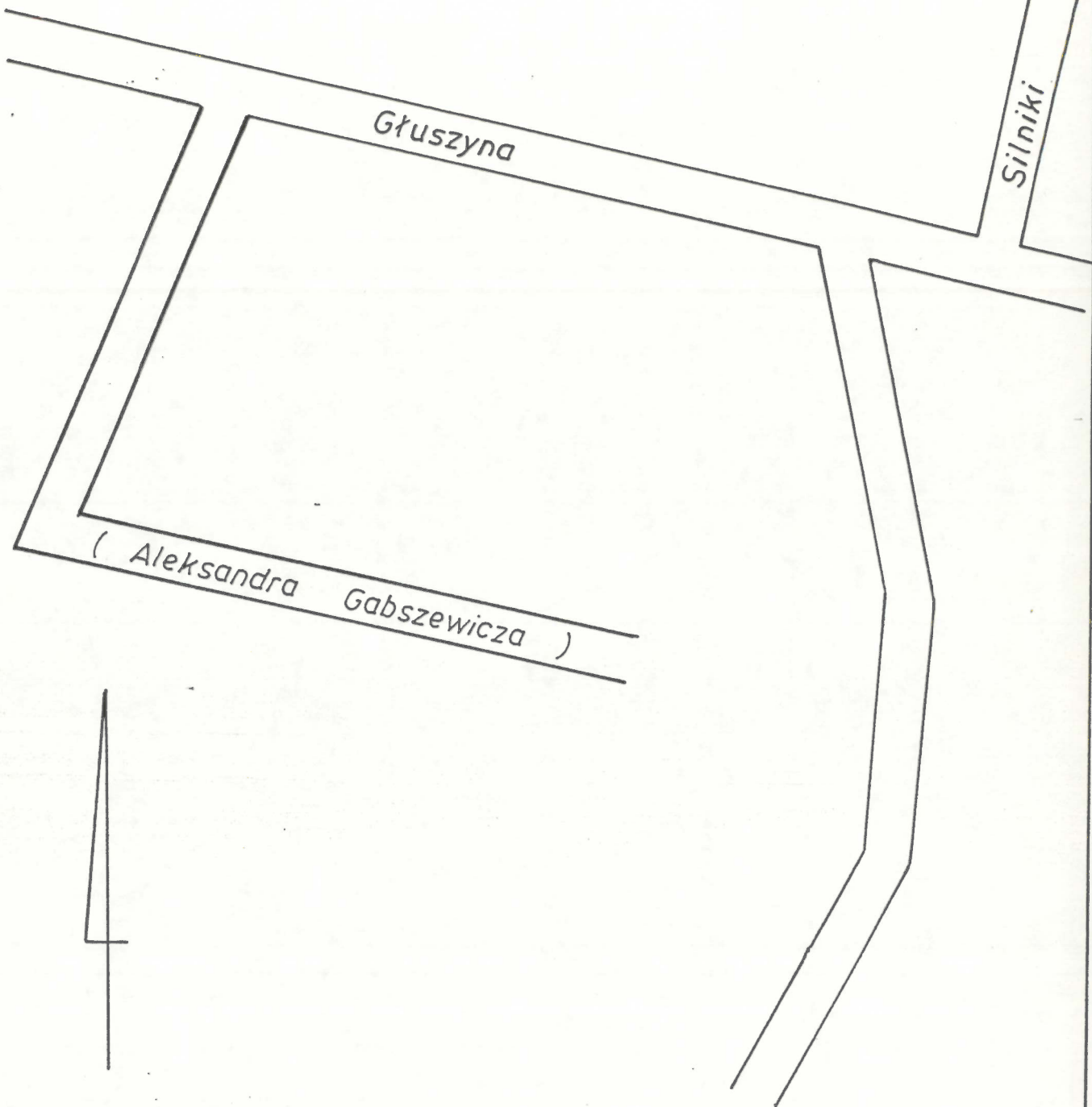
() w nawiasie proponowane nazwy

SZKIC SYTUACYJNY NR 4	DZIELNICA : NOWE MIASTO	
	Obręb : Główna	
	Arkusz : 28	



() w nawiasie proponowana nazwa

SZKIC SYTUACYJNY NR 5	DZIELNICA : NOWE MIASTO
	Obręb : Kobyłepole
	Arkusz : 5



() w nawiasie proponowana nazwa

SZKIC SYTUACYJNY NR 6	DZIELNICA : NOWE MIASTO	
	Obręb : Piotrowo	
	Arkusz : 1	

Łopianowa

Lubczykowa

Naramowicka

(Kocankowa)

(Tatarakowa)

(Borówkowa)

(Jemiołowa)

() w nawiasie proponowane nazwy

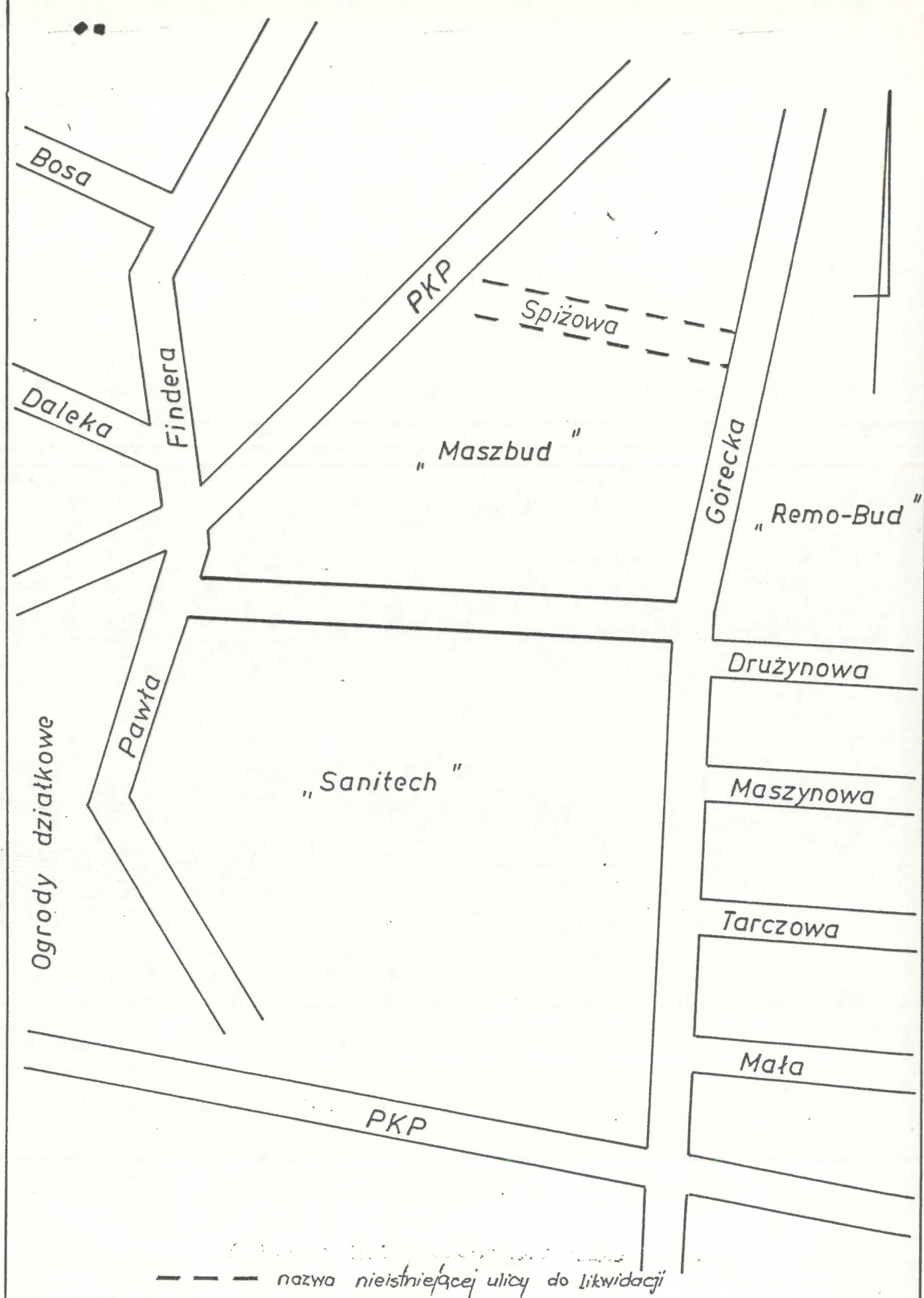
SZKIC SYTUACYJNY

NR 7

DZIELNICA : STARE MIASTO

Obręb : Radojewo

Arkusz : 20



--- nazwa nieistniejącej ulicy do likwidacji

SZKIC SYTUACYJNY NR 8	DZIELNICA : GRUNWALD
	Obręb : Górczyn
	Arkusze : 9, 11