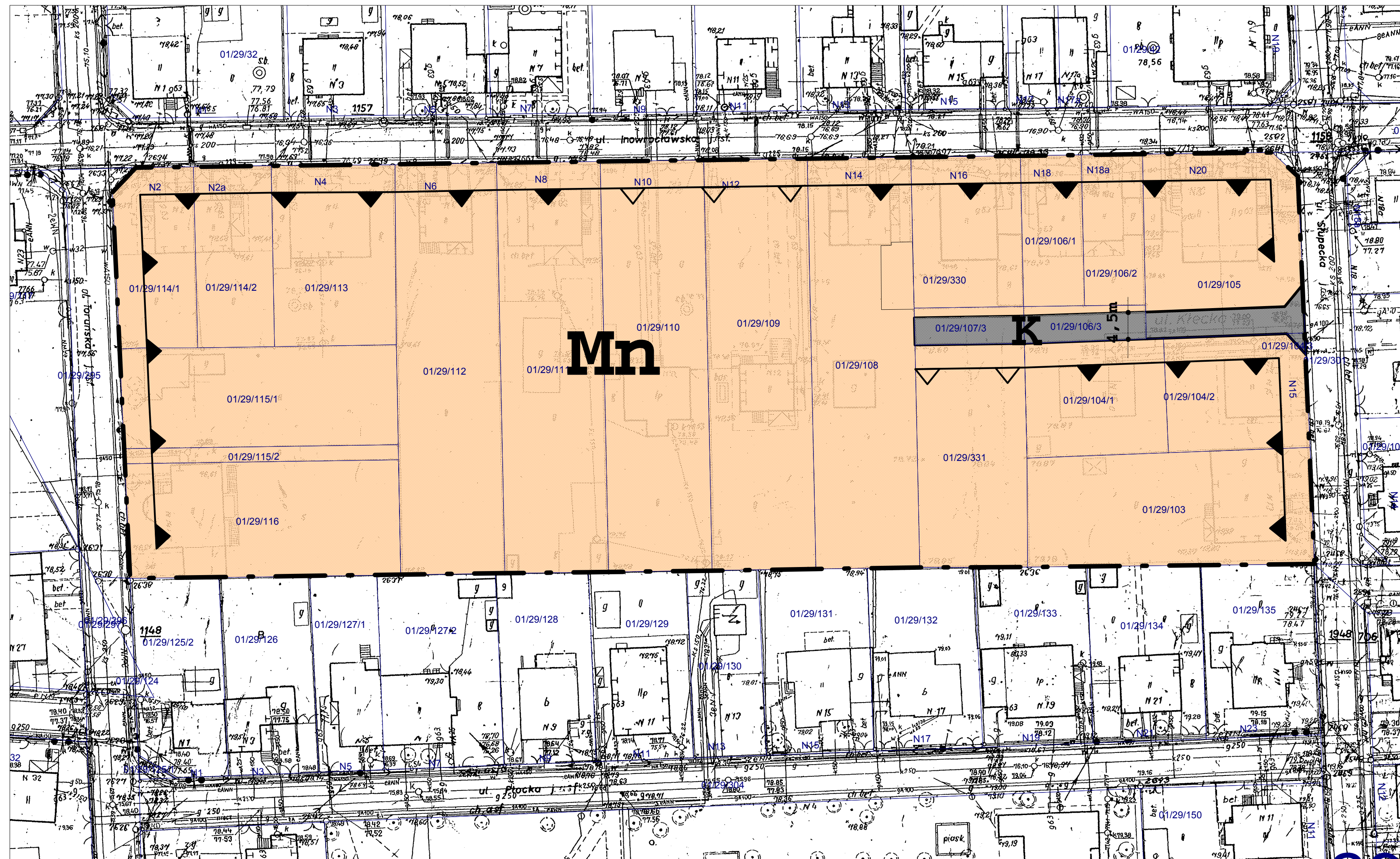








MIEJSCOWY PLAN ZAGOSPODAROWANIA PRZESTRZENNEGO W REJONIE ULIC : INOWROCŁAWSKIEJ I SŁUPECKIEJ W POZNANIU

ZAŁĄCZNIK DO UCHWAŁY NR XXIV/166/IV/2003 RADY MIASTA POZNANIA Z DNIA 8 LIPCA 2003 R.
(DZ.URZ.WOJ.WLKP. NR 153 POZ 2889 Z DNIA 26 WRZEŚNIA 2003 R.)

SKALA 1:500



LEGENDA:

-  granica uchwalenia planu
-  linie rozgraniczające tereny o różnych funkcjach i o różnych zasadach zagospodarowania
-  obowiązujące linie zabudowy
-  nieprzekraczalne linie zabudowy
-  K teren projektowanej ulicy Kłeckiej o szerokości w liniach rozgraniczających 4, 5 m
-  Mn tereny zabudowy mieszkaniowej jednorodzinnej

Opracowanie:
Miejska Pracownia Urbanistyczna
Dyrektor Pracowni - mgr inż. Krzysztof Cesar
Główny Specjalista - mgr inż. arch. Ewa Krzyżanowska-Walaszczyk
członek ZOIU Z-23

Zespół Z-4
Kierownik Zespołu - mgr Alicja Czaban
członek ZOIU Z-22
dr inż. arch. Kazimierz Wejchert
członek ZOIU Z-134
mgr inż. arch. Agata Gawęcka
mgr inż. arch. Olga Naskręt-Morawska
mgr Anna Sikierska

Zespół Transportu i Inżynierii:
Kierownik Zespołu - mgr inż. Aleksander Deskur
mgr inż. Maria Marek
mgr inż. Andrzej Jagucki