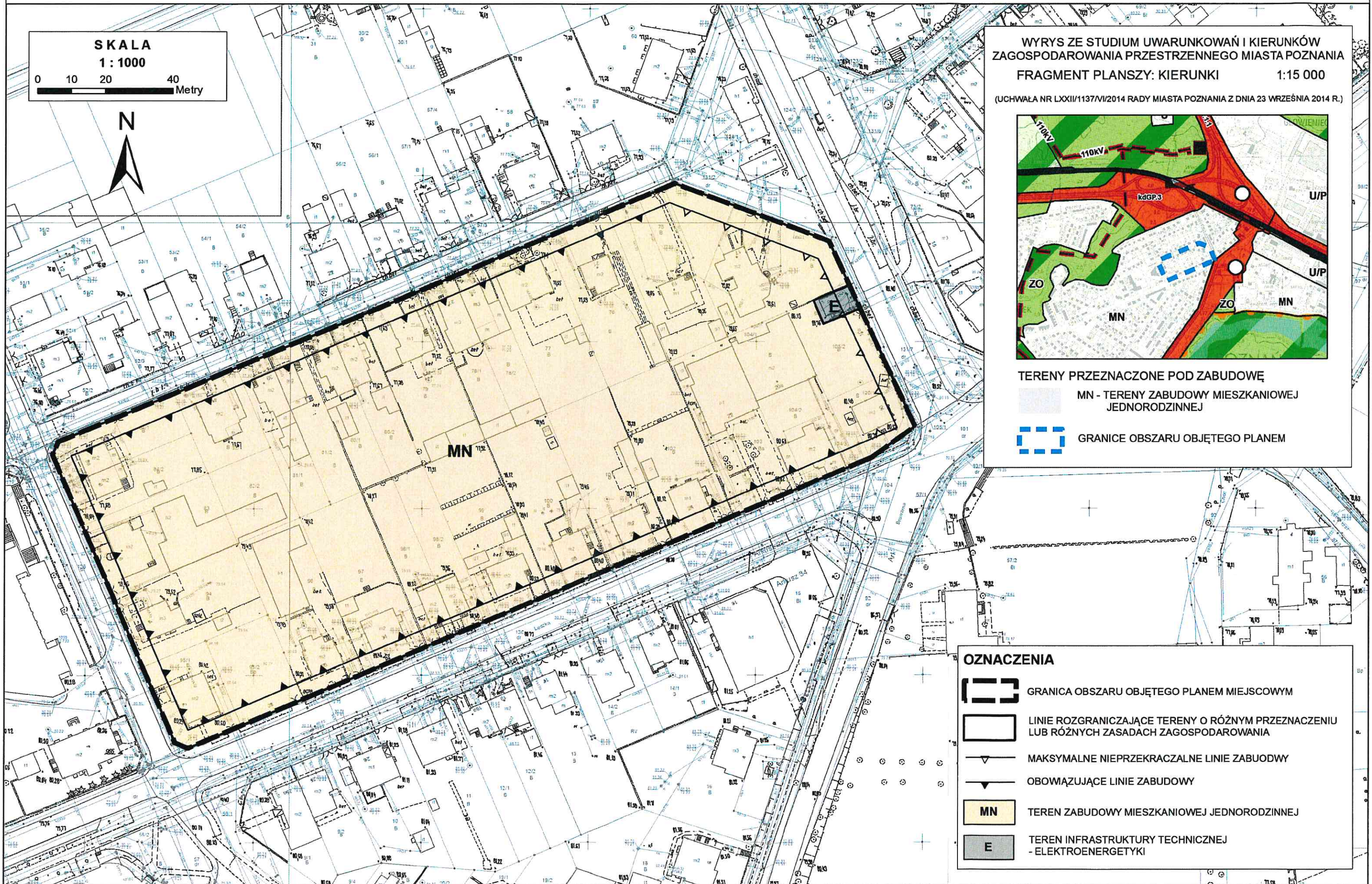


SKALA  
1 : 1000

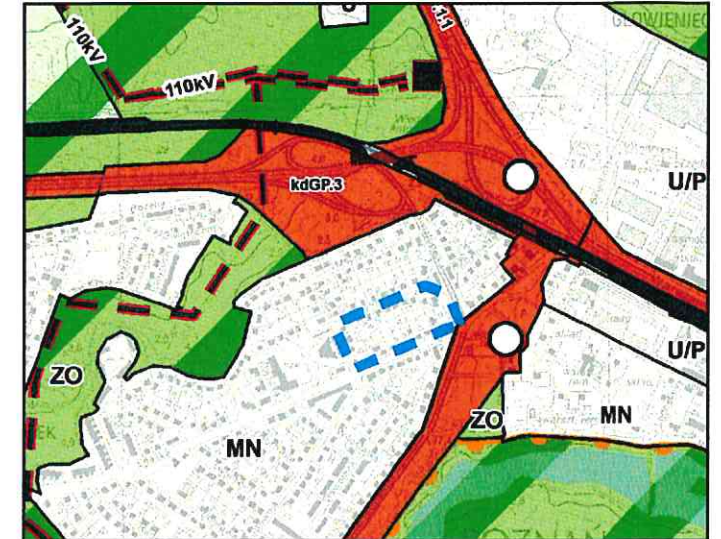


0 10 20 40 Metry



WYRYS ZE STUDIUM UWARUNKOWAŃ I KIERUNKÓW  
ZAGOSPODAROWANIA PRZESTRZENNEGO MIASTA POZNANIA  
FRAGMENT PLANSZY: KIERUNKI 1:15 000

(UCHWAŁA NR LXXII/1137/VI/2014 RADY MIASTA POZNANIA Z DNIA 23 WRZEŚNIA 2014 R.)



TERENY PRZEZNACZONE POD ZABUDOWĘ

MN - TERENY ZABUDOWY MIESZKANIOWEJ  
JEDNORODZINNEJ



GRANICE OBSZARU OBJĘTEGO PLANEM

### OZNACZENIA



GRANICA OBSZARU OBJĘTEGO PLANEM MIEJSCOWYM




LINIE ROZGRANICZAJĄCE TERENY O RÓŻNYM PRZEZNACZENIU  
LUB RÓŻNYCH ZASADACH ZAGOSPODAROWANIA



MAKSYMALNE NIETRZEKRACZALNE LINIE ZABUDOWY



OBOWIĄZUJĄCE LINIE ZABUDOWY



MN TEREN ZABUDOWY MIESZKANIOWEJ JEDNORODZINNEJ



E TEREN INFRASTRUKTURY TECHNICZNEJ  
- ELEKTROENERGETYKI