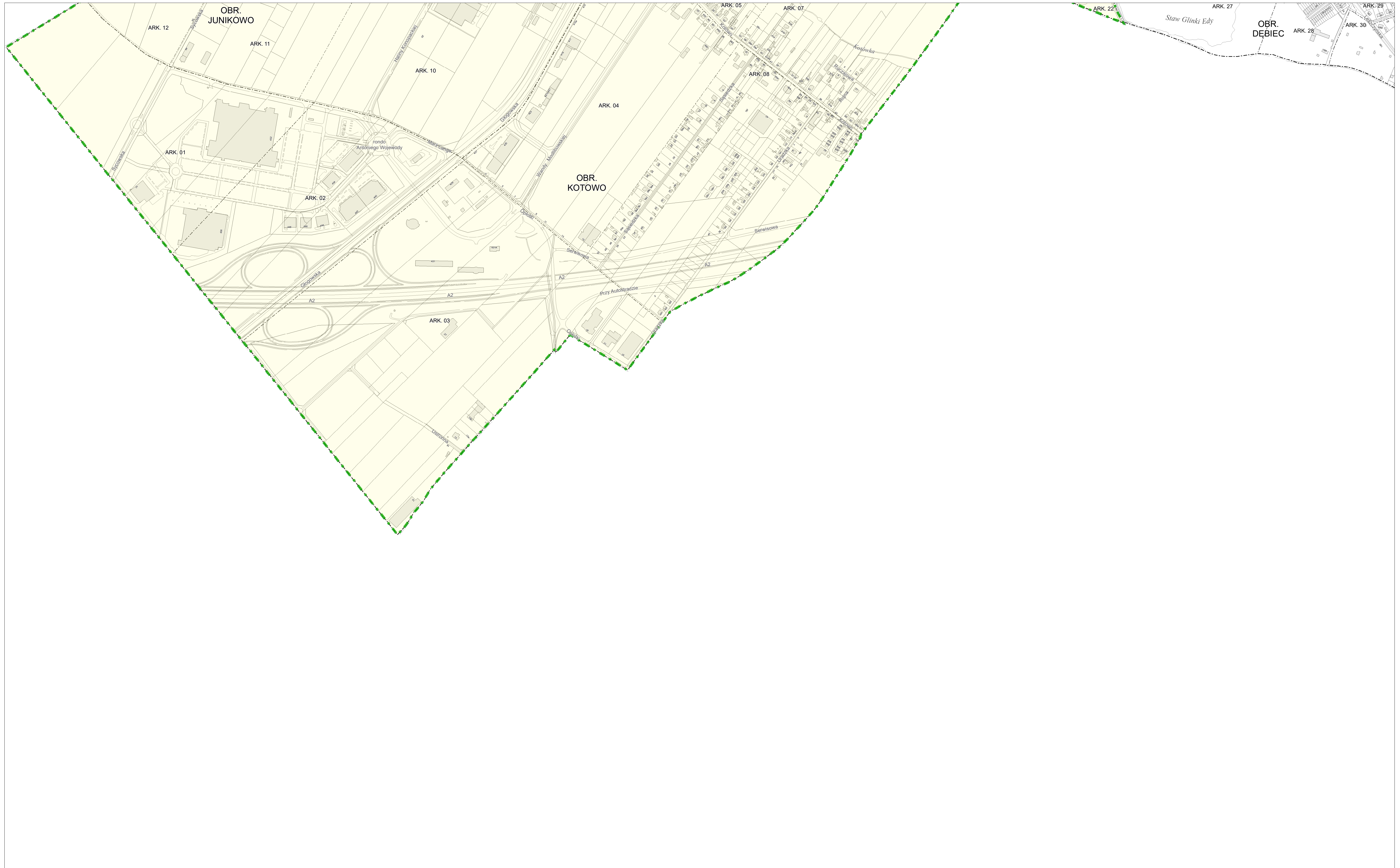









PODSTAWOWE KIERUNKI ZMIAN FUNKCJONALNO-PRZESTRZENNICH OBSZARU REWITALIZACJI MIASTA POZNANIA

1:5 000



Załącznik graficzny do Gminnego Programu Rewitalizacji dla Miasta Poznania – część 14.

Uchwała Nr Rady Miasta Poznania z dnia w sprawie zmiany uchwały w sprawie przyjęcia "Gminnego Programu Rewitalizacji dla Miasta Poznania".

- | | | | | | |
|---|---|---|--|---|--|
|  obszar rewitalizacji |  obszar zdegradowany | Orientacyjnie określone lokalizacje projektów: podstawowych: |  7:1 punktowych |  5:1 liniowych |  3:6 powierzchniowych |
| | | uzupełniających: |  4:3 punktowych | |  7:2 powierzchniowych |

mapa sytuacyjna na podstawie danych z MODGIK (stan bazy z listopada 2017 r.)
treść merytoryczna mapy na podstawie danych z Biura Koordynacji Projektów i Rewitalizacji Miasta Urzędu Miasta Poznania
ZGIKM GEOPOZ, listopad 2017 r.

