



ZASTĘPCA PREZYDENTA  
MIASTA POZNANIA

Poznań, 30 marca 2018 r.

Znak sprawy: Or-II.0003.1.115.2018

Nr rej.: 060418-1290

Pan

Andrzej Rataj

Radny Miasta Poznania

Szanowny Panie Radny,

odpowiadając na otrzymaną za pośrednictwem Przewodniczącego Rady Miasta Poznania pismem z dnia 19 marca 2018 r. i przekazaną mi przez Prezydenta Miasta do rozpatrzenia interpelację Pana Radnego w sprawie braku chodnika wzdłuż części alei Armii Poznań (po stronie południowej), uprzejmie informuję:

***Pyt. 1. „Jaki podmiot jest zarządcą terenu znajdującego się wzdłuż części alei Armii Poznań (po stronie południowej, czyli między aleją Armii Poznań a linią kolejową) na odcinku między aleją Niepodległości a przejściem podziemnym pod linią kolejową, wiodącym do ulicy Ku Cytadeli?”***

Teren wzdłuż alei Armii Poznań na odcinku od al. Niepodległości do ul. Ku Cytadeli zlokalizowany jest na nieruchomościach oznaczonych geodezyjnie: obręb 51, arkusz 02, działki nr: 1/13, 1/14, 1/15, 1/16, 1/17, które znajdują się w liniach granicznych drogi publicznej alei Armii Poznań i są administrowane przez Zarząd Dróg Miejskich oraz obręb 51, arkusz 02, działki nr: 1/12, 1/11, które znajdują się w części w liniach granicznych drogi publicznej al. Niepodległości i w części są administrowane przez Zarząd Dróg Miejskich (mapy w załączeniu).

***Pyt. 2. „Czy i jakie działania były podejmowane w przeszłości, są podejmowane obecnie i będą podejmowane w przyszłości w celu położenia chodnika w miejscu istniejącego od dłuższego czasu przedępu na terenie znajdującym się wzdłuż części alei Armii Poznań (po stronie południowej, czyli między aleją Armii Poznań a linią kolejową), co znacznie ułatwiłoby sytuację pieszych w tym rejonie?”***

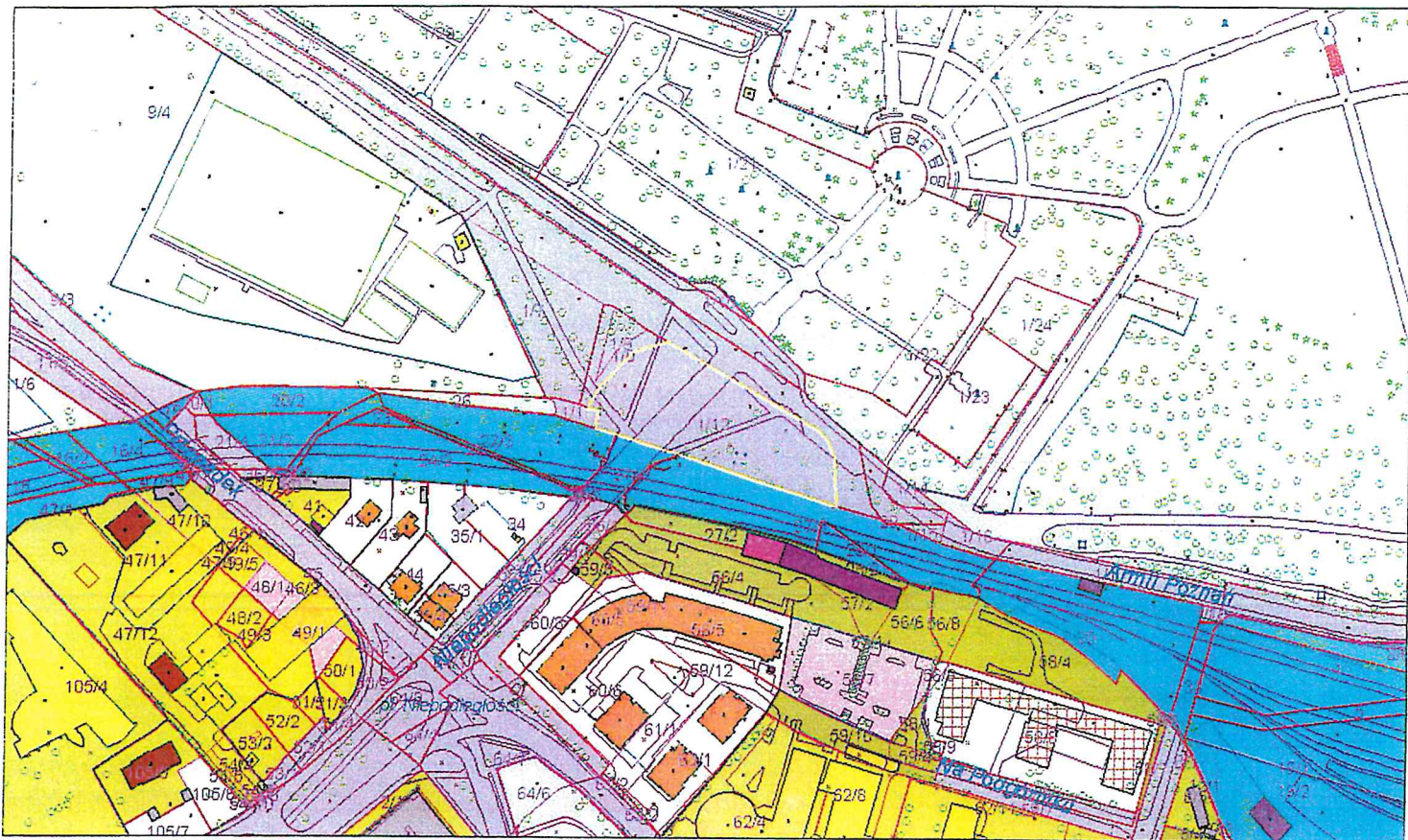
Zarząd Dróg Miejskich dotychczas nie rozważał budowy chodnika na wspomnianym odcinku. Pas drogowy, którym administruje ZDM (obejmujący wydeptaną ścieżkę), zawęża się na pewnym odcinku do niecałych dwóch metrów szerokości i sąsiaduje z działką administrowaną przez Spółkę PKP PLK S.A. Ewentualna budowa chodnika musiałaby być poprzedzona regulacją terenowo - prawną, wycinką drzew, a także przebudową infrastruktury podziemnej (słupy oświetleniowe w poboczu).

Jednocześnie informuję, że na zlecenie PKP PLK S.A. trwają prace związane z projektem pn. „Budowa trzeciego toru na odcinku Poznań Główny – Poznań Wschód”, który uwzględni aleję Armii Poznań. Obecnie zostało zaprezentowane opracowanie dokumentacji przedprojektowej dla powyższego projektu, które poza propozycjami poprowadzenia dodatkowego toru/torów nie przedstawiało jednak dokładnych rozwiązań drogowych, w tym zagospodarowania pasów drogowych m.in. alei Armii Poznań. Do czasu ukończenia prac nad projektem, Zarząd Dróg Miejskich nie planuje podejmować działań w zakresie budowy chodnika na wskazanym w interpelacji Pana Radnego odcinku.

Z wyrazami szacunku  
Z up. PREZYDENTA MIASTA  
Maciej Wudarski  
Z-CA PREZYDENTA MIASTA POZNANIA

Do wiadomości:  
Przewodniczący Rady Miasta

# ZGiKM GEOPOZ - System Informacji Przestrzennej




Wydruk z systemu iGeoMap może być wykorzystywany wyłącznie w celach informacyjnych.

Przybliżona skala 1:3830

54102, dr. 1/12 w aspc d. Niepodleg

22.03.2018 13:05



Stan ewidencji gruntów i budynków aktualny na 22-03-2018 09:23:38 (EGiB dane opisowe), 21-03-2018 16:05:03 (EGiB dane graficzne) na podstawie bazy WEGA - Uwaga! W związku z aktualną procedurą pozyskania danych ewidencyjnych nie mogą one być obecnie traktowane jako wiążący dokument w postępowaniu administracyjnym. (3 - liczba niespójnych działek pomiędzy danymi opisowymi i graficznymi)

Baza Ewidencji Gruntów ZGIKM GEOPOZ - szukanie po numerze działki

Szukaj po: NUMERZE DZIAŁKI NUMERZE KW PODMIOCIE (WŁAŚC. LUB WŁAD.)

pokaz listę numerów działek - pełen identyfikator OBR/ARK/DZ (wykaz posortowany jest jako text i nr działek występują np. 1 10,11,100 2 3,4 40 41, itd.)

pokaz listę numerów obrębów (jeżeli nie znasz pełnego identyfikatora działki pozostaw odpowiednie pole poniżej puste)

Podaj identyfikator działki - nr obrębu: 51 nr arkusza: 02 nr działki: 1/12

działki sąsiadujące z działką nr 51/02/1/12: 51/02/1/1, 51/02/1/11, 51/02/1/8, 51/02/27/4, 51/02/27/3, 51/02/27/5,

pozostaw listę działek sąsiadujących z działką 51/02/1/12:

Podaj numer sprawy którą prowadzisz - argument wymagany! ZZ

OK

szczegółowe dane **DZIAŁKI nr 51/02/1/12** w bazie: [ZWRÓTÓW ZBYCIA KOMUNALIZACJI ŚRODKÓW TRWAŁYCH DZIERŻAW PODATKOWEJ WUIA PINB ZESTAWIENIE HISTORIA WIDOK PLAN WYDRUK](#)

Szczegółowe dane **DZIAŁKI nr 51/02/1/12** pobrane w związku z prowadzeniem sprawy numer **ZZ**  
 UWAGA! W związku z ochroną danych osobowych dostęp do nich jest monitorowany.

obręb POZNAŃ ark. 02 dz. 1/12		sekcja: S1W1-10-a,	X <sub>gr</sub> =109829 Y <sub>gr</sub> =27404	GESUT
Rada osiedla	Stare Miasto oddział Stare Miasto		0.5952 ha	100% pow. działki
miejscowy plan zagospodarowania przestrzennego (opracowywany)	<b>Park Cytadela</b> uchwała o przystąpieniu XXXV543/W/2012 z dnia 04.09.2012 r		.5952 ha (*pow. matemat. działki)	99.99% pow. działki w MPZP
*Uwaga! podane powyżej powierzchnie zostały obliczone z przecięcia obiektów z działką i mogą zawierać niespójności wynikające z różnic pomiędzy granicą działki i obiektu				
obszar rewitalizacji, uchwała Rady Miasta Poznania z dnia 22-11-2016			5952 ha (*pow. matemat. działki)	100% pow. działki w obszarze rewitalizacji
zespół zabytkowy	nr rejestru A231, Układ Urbanistyczny Śródmieścia, wpisany do rejestru 1980-03-14		0.5952 ha (pow. matemat.)*	100.00% pow. działki
zespół zabytkowy	nr rejestru A239, Zespoły urbanistyczno-architektoniczne najstarszych dzielnic miasta, wpisany do rejestru 1982-10-06		0.5952 ha (pow. matemat.)*	100.00% pow. działki
Pomnik historii	Poznań - historyczny zespół miasta		0.0843 ha (pow. matemat.)*	14.16% pow. działki
*Uwaga! podane powyżej powierzchnie zostały obliczone z przecięcia obiektów z działką i mogą zawierać niespójności wynikające z różnic pomiędzy granicą działki i obiektu				
Studium 2014 (obowiązujące od 23.09.2014 r.) - tereny funkcjonalne	ZW1[ZR]		0.5952 ha (pow.orientacyjna)**	100% pow. działki
Studium 2014 (obowiązujące od 23.09.2014 r.) - tereny komunikacyjne	[kk.3.1]		0 ha (pow.orientacyjna)**	0% pow. działki
**Uwaga! podane powyżej powierzchnie przecięcia działek z elementami studium zawierają niespójności wynikające z opracowania studium na podkładzie mapy topograficznej 1:10000 pokaz studium 2005				
Działki przeznaczone do zbycia sprawdź w historii działki				
Nie figur.				
Działka nie ma statusu terenu zamkniętego				

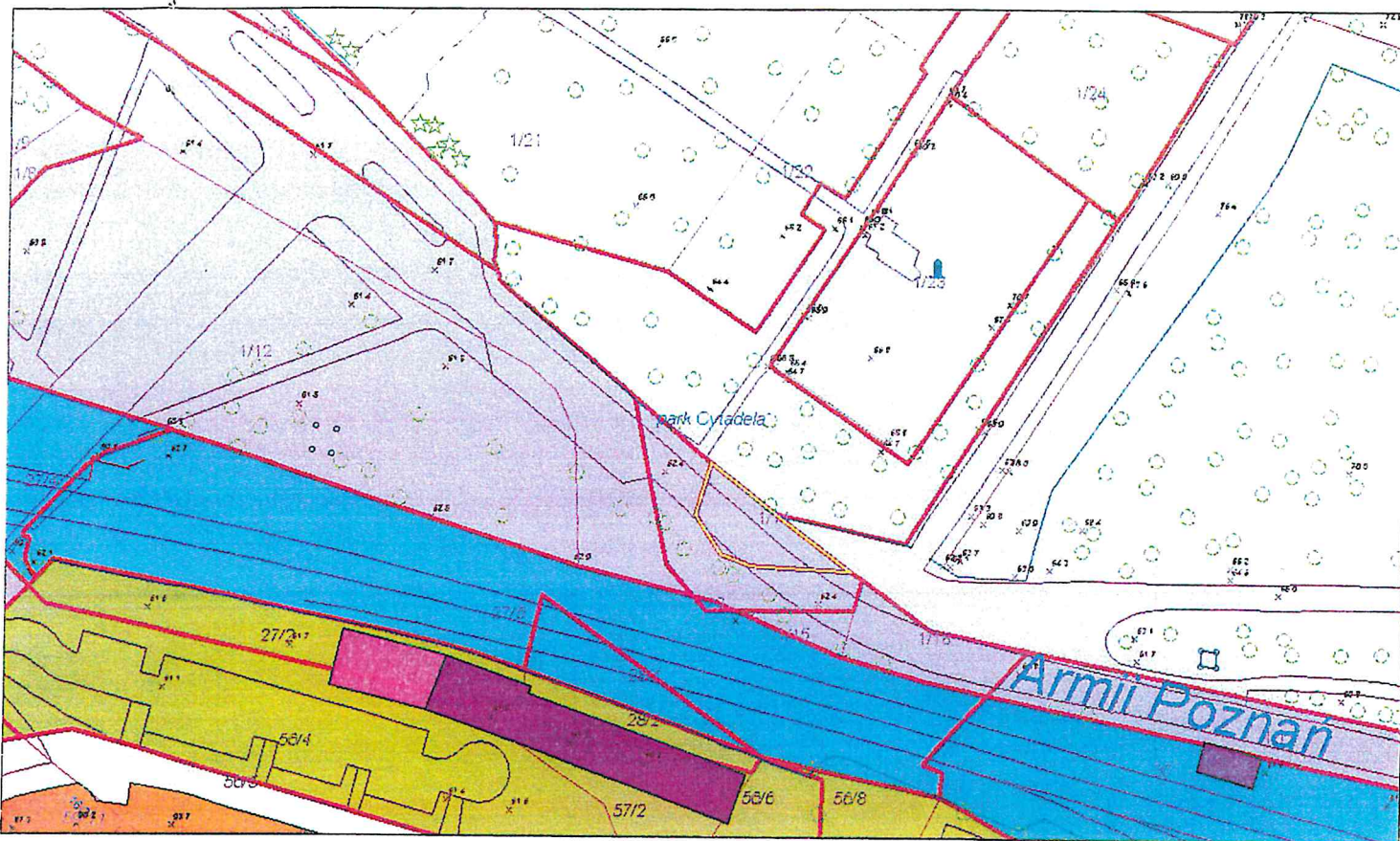
ostatnia zmiana zarejestrowana w EG:2016-12-14.pdf

obręb POZNAŃ ark. 02 dz. 1/12	rodzaj własności (władania), użytek	POŁOŻENIE: al. Armii Poznań, al. Niepodległości	powierzchnia klasoużytku (działki) POW: 0.5952 ha	udział NR KW:	status właściciela (władającego)
Jedn. rejestrowa: G1738	Skarb Państwa, (- Rodz. upraw.: Gospodarowanie zasobem nieruchomości SP oraz gminnymi powiatowymi i wojewódzkimi zasobami nieruchomości.)				PO1P/00024771/3 15 - liczba działek w KW - pokaz pozostałe działki pokaz wykaz adresów wszystkich podmiotówpowierzchnia zabudowy
WŁAŚCICIEL:	Własność	Skarb Państwa	brak adresu	1/1	Skarb Państwa
WŁADAJĄCY:	Rodz. upraw.: Gospodarowanie zasobem nieruchomości SP oraz gminnymi powiatowymi i wojewódzkimi zasobami nieruchomości	Prezydent Miasta Poznania wykonujący zadania starosty	61-841 Poznań, pl. Kolegiacki 17	1/1	Starosta
KLASOUŻYTEK:	dr		0.5952 ha		
		RAZEM POWIERZCHNIA:	0.5952 ha		

zamów dokumenty w Ewidencji Gruntów w ZGIKM GEOPOZ Uwaga! dostęp do zamawiania dokumentów Ewidencji Gruntów ZGIKM wymaga specjalnego upoważnienia

czas dostępu do bazy: 2.548302 sec

# ZGiKM GEOPOZ - System Informacji Przestrzennej




Wydruk z systemu iGeoMap może być wykorzystywany wyłącznie w celach informacyjnych.

5A102, ul. 1/19 - ~~nie jest~~ ZDM

Przybliżona skala 1:1492

22.03.2018 13:10



Stan ewidencji gruntów i budynków aktualny na 22-03-2018 09:23:38 (EGiB dane opisowe), 21-03-2018 16:05:03 (EGiB dane graficzne) na podstawie bazy WEGA - Uwaga! W związku z aktualną procedurą pozyskania danych ewidencyjnych nie mogą one być obecnie traktowane jako wiążący dokument w postępowaniu administracyjnym. (3 - liczba niespójnych działek pomiędzy danymi opisowymi i graficznymi)

Baza Ewidencji Gruntów ZGIKM GEOPOZ - szukanie po numerze działki

Szukaj po: NUMERZE DZIAŁKI NUMERZE KW PODMIOCIE (WŁAŚC. LUB WŁAD.)

[pokaż listę numerów działek - pełen identyfikator OBR/ARK/DZ](#) (wykaz posortowany jest jako tekst i nr działek występują np. 1.10.11.100.2.3.4.40.41 itd.)

[pokaż listę numerów obrębów](#) (jeżeli nie znasz pełnego identyfikatora działki pozostaw odpowiednie pole poniżej puste)

Podaj identyfikator działki - nr obrębu: 51 nr arkusza: 02 nr działki: 1/14

działki sąsiadujące z działką nr 51/02/1/14: 51/01/1/14, 51/02/1/13, 51/01/1/19,

pozostaw listę działek sąsiadujących z działką 51/02/1/14:

Podaj numer sprawy którą prowadzisz - argument wymagany! ZZ

OK

[sprawdź działkę 51/02/1/14 w bazie:](#) [ZWROTÓW ZBYCIA KOMUNALIZACJI ŚRODKÓW TRWAŁYCH DZIERZAW PODATKOWEJ](#) [WUJIA PINB](#) [ZESTAWIENIE HISTORIA](#) [WIDOK](#) [PLAN](#)

Szczegółowe dane **DZIAŁKI** nr 51/02/1/14 pobrane w związku z prowadzeniem sprawy numer ZZ  
 UWAGA! W związku z ochroną danych osobowych dostęp do nich jest monitorowany.

obręb POZNAŃ ark. 02 dz. 1/14		sekcja: S1W1-10-a,	X <sub>Sr</sub> =109795	Y <sub>Sr</sub> =27513	GESUT
Rada osiedla	Stare Miasto oddział Stare Miasto		0.0076 ha		24.33% pow. działki
Rada osiedla	Stare Winogrody oddział Stare Miasto		0.0238 ha		75.67% pow. działki
miejscowy plan zagospodarowania przestrzennego (opracowywany)	<b>Park Cytadela</b> uchwała o przystąpieniu XXXV/543/W/2012 z dnia 04.09.2012 r.		0.0314 ha (*pow. matemat. działki)		100% pow. działki w MPZP
*Uwaga! podane powyżej powierzchnie zostały obliczone z przecięcia obiektów z działką i mogą zawierać niespójności wynikające z różnic pomiędzy granicą działki i obiektu					
obszar rewitalizacji, uchwała Rady Miasta Poznania z dnia 22-11-2016			0.0314 ha (*pow. matemat. działki)		24.34% pow. działki w obszarze rewitalizacji
zespół zabytkowy	nr rejestru A231, Układ Urbanistyczny Śródmieścia, wpisany do rejestru 1980-03-14		0.0312 ha (pow. matemat.)*		99.45% pow. działki
zespół zabytkowy	nr rejestru 559/Wkp/A, część bastionu II Leopold, wpisany do rejestru 2007-11-23		0.0005 ha (pow. matemat.)*		1.56% pow. działki
zespół zabytkowy	nr rejestru 559/Wkp/A, część bastionu I Johann, wpisany do rejestru 2007-11-23		0.0005 ha (pow. matemat.)*		1.56% pow. działki
zespół zabytkowy	nr rejestru 559/Wkp/A, Fort Winiary tzw. Cytadela (Kernwerk), wpisany do rejestru 2007-11-23		0.0005 ha (pow. matemat.)*		1.56% pow. działki
zespół zabytkowy	nr rejestru 559/Wkp/A, część reduity I, wpisany do rejestru 2007-11-23		0.0005 ha (pow. matemat.)*		1.56% pow. działki
zespół zabytkowy	nr rejestru 559/Wkp/A, część reduity II, wpisany do rejestru 2007-11-23		0.0005 ha (pow. matemat.)*		1.56% pow. działki
zespół zabytkowy	nr rejestru 559/Wkp/A, część rawelnu I (półraweln), wpisany do rejestru 2007-11-23		0.0005 ha (pow. matemat.)*		1.56% pow. działki
zespół zabytkowy	nr rejestru 559/Wkp/A, część rawelnu III, wpisany do rejestru 2007-11-23		0.0005 ha (pow. matemat.)*		1.56% pow. działki
zespół zabytkowy	nr rejestru 559/Wkp/A, część rawelnu IV (półraweln), wpisany do rejestru 2007-11-23		0.0005 ha (pow. matemat.)*		1.56% pow. działki
zespół zabytkowy	nr rejestru 559/Wkp/A, część skazamatowanych fos, wpisany do rejestru 2007-11-23		0.0005 ha (pow. matemat.)*		1.56% pow. działki
zespół zabytkowy	nr rejestru 559/Wkp/A, Schron amunicyjny, wpisany do rejestru 2007-11-23		0.0005 ha (pow. matemat.)*		1.56% pow. działki
zespół zabytkowy	nr rejestru 559/Wkp/A, Magazyn amunicyjny, wpisany do rejestru 2007-11-23		0.0005 ha (pow. matemat.)*		1.56% pow. działki
zespół zabytkowy	nr rejestru 559/Wkp/A, Magazyn amunicyjny, wpisany do rejestru 2007-11-23		0.0005 ha (pow. matemat.)*		1.56% pow. działki
zespół zabytkowy	nr rejestru 559/Wkp/A, Schron sanitarny, wpisany do rejestru 2007-11-23		0.0005 ha (pow. matemat.)*		1.56% pow. działki
zespół zabytkowy	nr rejestru 559/Wkp/A, Radiostacja, wpisany do rejestru 2007-11-23		0.0005 ha (pow. matemat.)*		1.56% pow. działki
zespół zabytkowy	nr rejestru 559/Wkp/A, Skazamatowane zejście do Małej Służy, wpisany do rejestru 2007-11-23		0.0005 ha (pow. matemat.)*		1.56% pow. działki
zespół zabytkowy	nr rejestru 559/Wkp/A, Skazamatowane zejście do Dużej Służy, wpisany do rejestru 2007-11-23		0.0005 ha (pow. matemat.)*		1.56% pow. działki
zespół zabytkowy	nr rejestru A239, Zespoły urbanistyczno-architektoniczne najstarszych dzielnic miasta, wpisany do rejestru 1982-10-08		0.0314 ha (pow. matemat.)*		100.00% pow. działki
Pomnik historii	Poznań - historyczny zespół miasta		0.0134 ha (pow. matemat.)*		42.63% pow. działki
*Uwaga! podane powyżej powierzchnie zostały obliczone z przecięcia obiektów z działką i mogą zawierać niespójności wynikające z różnic pomiędzy granicą działki i obiektu.					

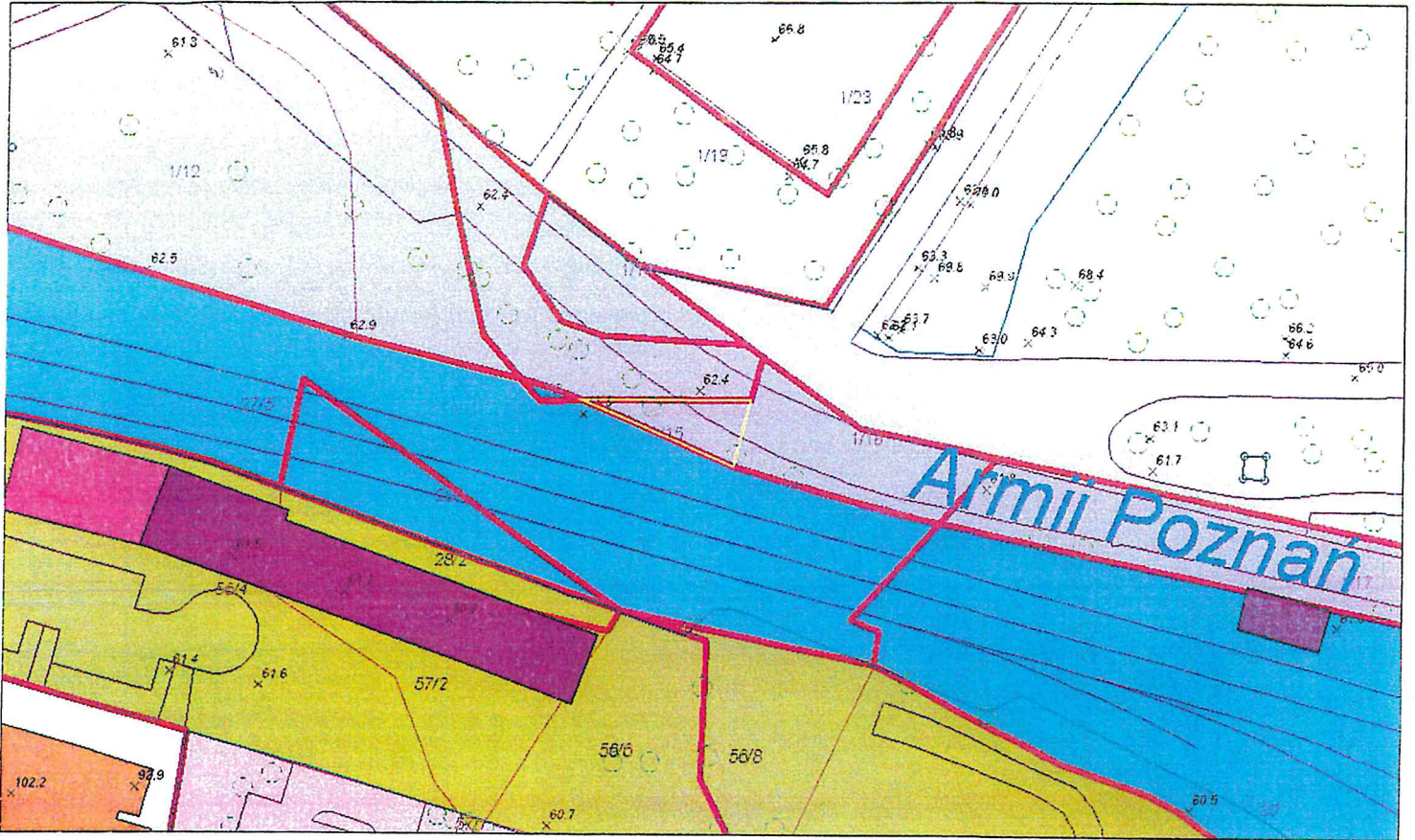
Studium 2014 (obowiązujące od 23.09.2014 r.) - tereny funkcjonalne	ZW1[ZR]	0.0256 ha (pow.orientacyjna)**	81.44% pow. działki
Studium 2014 (obowiązujące od 23.09.2014 r.) - tereny funkcjonalne	ZW1[UF*]	0.0058 ha (pow.orientacyjna)**	18.56% pow. działki
**Uwaga! podane powyżej powierzchnie przecięcia działek z elementami studium zawierają niespójności wynikające z opracowania studium na podstawie mapy topograficznej 1:10000 pokaz studium 2008			
Działki przeznaczone do zbycia sprawdź w historii działki			
Nie figur.			
Działka nie ma statusu terenu zamkniętego			

ostatnia zmiana zarejestrowana w EG:2016-01-20 pdf

obręb POZNAŃ ark. 02 dz. 1/14	rodzaj własności (władania), użytek	powierzchnia klasoużytku (działki)	udział	status właściciela (władającego)	
Jedn. rejestrowa: G2701	Miasto Poznań, (- Rodz. upraw: Wykonywanie zadań zarządcy dróg publicznych.)	POW: 0.0314 ha	NR KW:	PO1P/00303629/3 2 - liczba działek w KW - pokaz pozostałe działki	
	POŁOŻENIE: al. Armii Poznań			<a href="#">pokaż wykaz adresów wszystkich podmiotów/powierzchnia zabudowy</a>	
WŁAŚCICIEL:	Własność	Miasto Poznań	61-623 Poznań, pl. Kolegiacki 17	1/1	Gmina lub związek międzygminny
WŁADAJĄCY:	Rodz. upraw.: Wykonywanie zadań zarządcy dróg publicznych	Zarząd Dróg Miejskich	61-623 Poznań, ul. Wilczak 17	1/1	Gmina jednostka organizacyjna bez osobowości prawnej
KLASOUŻYTEK:	dr	RAZEM POWIERZCHNIA:	0.0314 ha		

zamów dokumenty w Ewidencji Gruntów w ZGIKM GEOPOZ [Uwaga! dostęp do zamawiania dokumentów Ewidencji Gruntów ZGIKM wymaga specjalnego upoważnienia](#)

ZGIKM GEOPOZ - System Informacji Przestrzennej




Wydruk z systemu iGeoMap może być wykorzystywany wyłącznie w celach informacyjnych.

Przybliżona skala 1:1050

22.03.2018 13:13

91102, ul. 1115 ul. Armii Poznań  
ZSM



Stan ewidencji gruntów i budynków aktualny na 22-03-2018 09:23:38 (EGiB dane opisowe), 21-03-2018 16:05:03 (EGiB dane graficzne) na podstawie bazy WEGA - Uwaga! W związku z aktualną procedurą pozyskania danych ewidencyjnych nie mogą one być obecnie traktowane jako wiążący dokument w postępowaniu administracyjnym. (3 - liczba niespójnych działek pomiędzy danymi opisowymi i graficznymi)

Baza Ewidencji Gruntów ZGIKM GEOPOZ - szukanie po numerze działki

Szukaj po: NUMERZE DZIAŁKI NUMERZE KW PODMIOCIE (WŁAŚC. LUB WŁAD.)

[pokaż listę numerów działek - pełen identyfikator OBR/ARK/DZ](#) (wykaz posortowany jest jako tekst i nr działek występują np. 1 10 11 100 2 3 4 40 41 itd.)

[pokaż listę numerów obrębów](#) (jeżeli nie znasz pełnego identyfikatora działki pozostaw odpowiednie pole poniżej puste)

Podaj identyfikator działki - nr obrębu: 51 nr arkusza: 02 nr działki: 1/15

działki sąsiadujące z działką nr 51/02/1/15: 51/02/29, 51/02/1/16, 51/02/1/13, 51/02/27/5,

pozostaw listę działek sąsiadujących z działką 51/02/1/15:

Podaj numer sprawy którą prowadzisz - argument wymagany! ZZ

OK

[sprawdź działkę 51/02/1/15 w bazie:](#) [ZWRÓTÓW](#) [ZBYCIA KOMUNALIZACJI](#) [ŚRODKÓW TRWAŁYCH DZIERZAW](#) [PODATKOWEJ](#) [WUIA](#) [PINB](#) [ZESTAWIENIE HISTORIA](#) [WIDOK](#) [PLAN](#)  
[WYDRUK](#)

Szczegółowe dane **DZIAŁKI** nr **51/02/1/15** pobrane w związku z prowadzeniem sprawy numer **ZZ**  
UWAGA! W związku z ochroną danych osobowych dostęp do nich jest monitorowany

obręb POZNAŃ ark. 02 dz. 1/15		sekcja: S1W1-10-a,	X <sub>Sr</sub> =109771 Y <sub>Sr</sub> =-27517	GESUT
Rada osiedla	Stare Miasto oddział Stare Miasto		0 0118 ha	97.26% pow. działki
Rada osiedla	Stare Winogrody oddział Stare Miasto		0.0003 ha	2.74% pow. działki
miejscowy plan zagospodarowania przestrzennego (opracowywany)	<b>Park Cytadela</b> uchwała o przystąpieniu XXVW543/W2012 z dnia 04.09.2012 r.		0122 ha (*pow. matemat. działki)	100% pow. działki w MPZP
*Uwaga! podane powyżej powierzchnie zostały obliczone z przecięcia obiektów z działką i mogą zawierać niespójności wynikające z różnic pomiędzy granicą działki i obiektu				
obszar rewitalizacji, uchwała Rady Miasta Poznania z dnia 22-11-2016			0122 ha (*pow. matemat. działki)	97.28% pow. działki w obszarze rewitalizacji
zespół zabytkowy	nr rejestru A231, Układ Urbanistyczny Śródmieścia, wpisany do rejestru 1980-03-14		0.0122 ha (pow. matemat.)*	100.00% pow. działki
zespół zabytkowy	nr rejestru A239, Zespoły urbanistyczno-architektoniczne najstarszych dzielnic miasta, wpisany do rejestru 1982-10-06		0.0122 ha (pow. matemat.)*	100.00% pow. działki
*Uwaga! podane powyżej powierzchnie zostały obliczone z przecięcia obiektów z działką i mogą zawierać niespójności wynikające z różnic pomiędzy granicą działki i obiektu.				
Studium 2014 (obowiązujące od 23.09.2014 r.) - tereny funkcjonalne	ZW1[ZR]		0.0122 ha (pow. orientacyjna)**	100 01% pow. działki
Studium 2014 (obowiązujące od 23.09.2014 r.) - tereny funkcjonalne	ZW1[UF*]		0 ha (pow. orientacyjna)**	0% pow. działki
**Uwaga! podane powyżej powierzchnie przecięcia działek z elementami studium zawierają niespójności wynikające z opracowania studium na podkładzie mapy topograficznej 1:10000 pokaz studium 2005				
Działki przeznaczone do zbycia sprawdź w historii działki				
No figur.				
Działka nie ma statusu terenu zamkniętego				

ostatnia zmiana zarejestrowana w EG: 2009-12-10.pdf

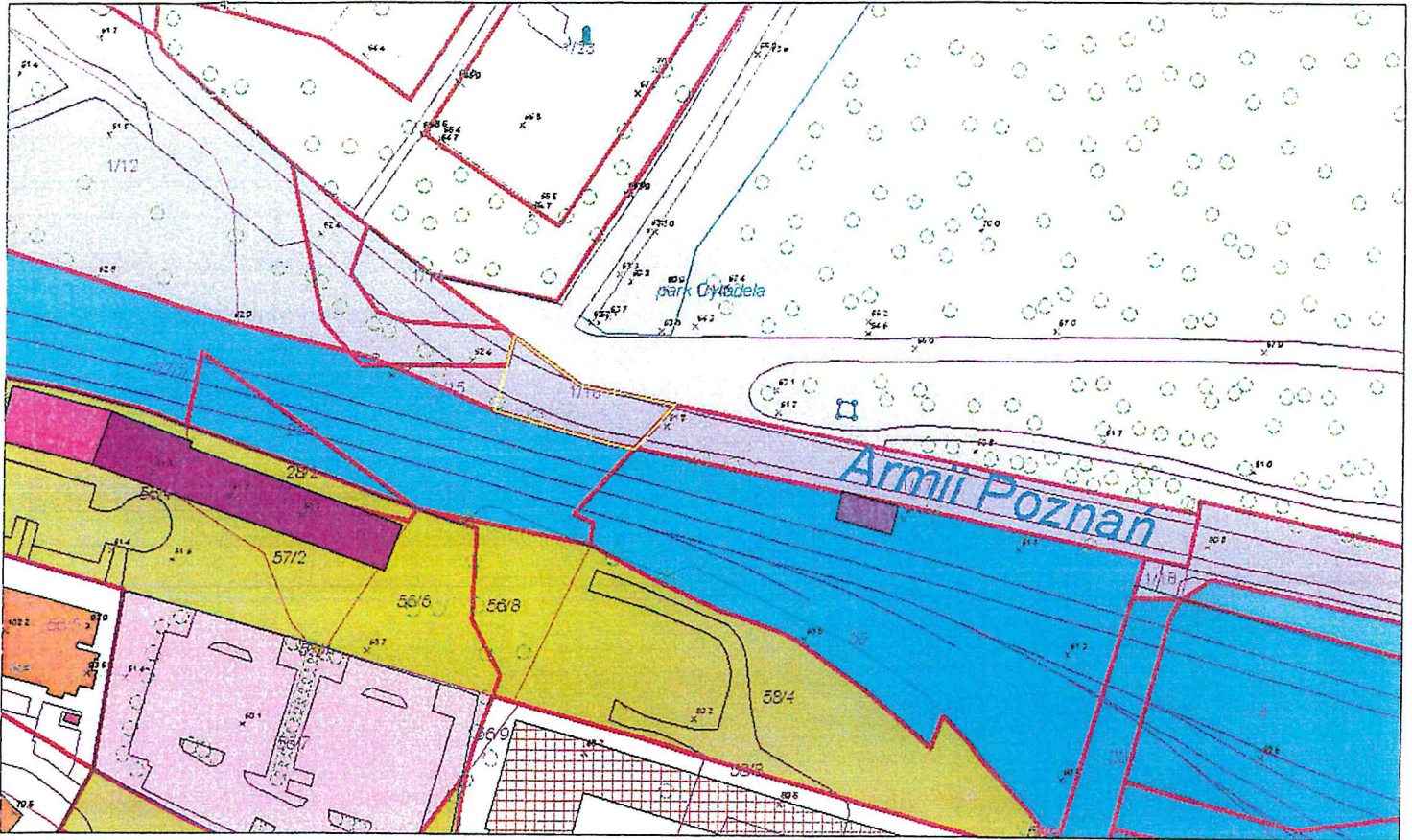
obręb POZNAŃ ark. 02 dz. 1/15	rodzaj własności (władania), użytek	powierzchnia klasoużytku (działki)	udział	status właściciela (władającego)
Jedn. rejestrowa: G32	Skarb Państwa, (- Rodz. upraw.: Gospodarowanie zasobem nieruchomości SP oraz gminnymi powiatowymi i wojewódzkimi zasobami nieruchomości.)	POW: 0.0122 ha	NR KW:	PO1P/00131466/5 7 - liczba działek w KW - pokaz pozostałe działki
	POŁOŻENIE: al. Armii Poznań			pokaz wykaz adresów wszystkich podmiotów/powierzchnia zabudowy
WŁAŚCICIEL:	Własność	Skarb Państwa	brak adresu	1/1
WŁADAJĄCY:	Rodz. upraw.: Gospodarowanie zasobem nieruchomości SP oraz gminnymi powiatowymi i wojewódzkimi zasobami nieruchomości	Prezydent Miasta Poznania wykonujący zadania starosty	61-841 Poznań, pl. Kolegiacki 17	1/1
KLASOUŻYTEK:	dr		0.0122 ha	Starosta
		RAZEM POWIERZCHNIA:	0.0122 ha	

zamów dokumenty w Ewidencji Gruntów w ZGIKM GEOPOZ [Uwaga! dostęp do zamawiania dokumentów Ewidencji Gruntów ZGIKM wymaga specjalnego upoważnienia](#)

czas dostępu do bazy: 2.329959 sec



ZGiKM GEOPOZ - System Informacji Przestrzennej




Wydruk z systemu iGeoMap może być wykorzystywany wyłącznie w celach informacyjnych.

Przybliżona skala 1:1557

22.03.2018 13:16

51/021 du-1116 ZDM



Ewelina Adamczak ZARZĄD DRÓG MIEJSKICH (ZDM) [Powrót do strony głównej](#)

Stan ewidencji gruntów i budynków aktualny na 22-03-2018 09:23:38 (EGiB dane opisowe), 21-03-2018 16:05:03 (EGiB dane graficzne) na podstawie bazy WEGA - Uwaga! W związku z aktualną procedurą pozyskania danych ewidencyjnych nie mogą one być obecnie traktowane jako wiążący dokument w postępowaniu administracyjnym. (3 - liczba niespójnych działek pomiędzy danymi opisowymi i graficznymi)

Baza Ewidencji Gruntów ZGIK GEOPOZ - szukanie po numerze działki

Szukaj po: NUMERZE DZIAŁKI NUMERZE KW PODMIOCIE (WŁAŚC. LUB WŁAD.)

[pokaż listę numerów działek - pelen identyfikator OBR/ARK/DZ \(wykaz posortowany jest jako text i nr działek występują np 1.10.11.100.2.3.4.40.41 itd.\)](#)

[pokaż listę numerów obrębów \(jeżeli nie znasz pełnego identyfikatora działki pozostaw odpowiednie pola poniżej puste\)](#)

Podaj identyfikator działki - nr obrębu: 51 nr arkusza: 02 nr działki: 1/16

działki sąsiadujące z działką nr 51/02/1/16: 51/02/30, 51/01/1/14, 51/02/1/17, 51/02/1/13, 51/02/1/15, 51/02/27/5,

pozostaw listę działek sąsiadujących z działką 51/02/1/16:

Podaj numer sprawy którą prowadzisz - argument wymagany! ZZ OK

[Szczegóły działki 51/02/1/16 w bazie:](#) [ZWROTÓW ZBYCIA KOMUNALIZACJI ŚRODKÓW TRWAŁYCH DZIERZAW PODATKOWEJ WUIA PINB ZESTAWIENIE HISTORIA WIDOK PLAN WYDRUK](#)

Szczegółowe dane **DZIAŁKI nr 51/02/1/16** pobrane w związku z prowadzeniem sprawy numer **ZZ**  
**UWAGA!** W związku z ochroną danych osobowych dostęp do nich jest monitorowany.

obręb POZNAŃ ark. 02 dz. 1/16		sekcja: S1W1-10-a,	X <sub>sr</sub> =109770 y <sub>sr</sub> =27547	GESUT
Rada osiedla	Stare Masto oddział Stare Miasto		0.0227 ha	54.18% pow. działki
Rada osiedla	Stare Winogrody oddział Stare Miasto		0.0192 ha	45.82% pow. działki
miejscowy plan zagospodarowania przestrzennego (opracowywany)	<b>Park Cytadela</b> uchwała o przystąpieniu XXXW543W2012 z dnia 04.09.2012 r.		0.419 ha (*pow. matemat. działki)	99.93% pow. działki w MPZP
*Uwaga! podane powyżej powierzchnie zostały obciążone z przecięcia obiektów z działką i mogą zawierać niespójności wynikające z różnic pomiędzy granicą działki i obiektu				
obszar rewitalizacji, uchwała Rady Miasta Poznania z dnia 22-11-2016			0.419 ha (*pow. matemat. działki)	54.2% pow. działki w obszarze rewitalizacji
zespół zabytkowy	nr rejestru A231, Układ Urbanistyczny Śródmieścia, wpisany do rejestru 1980-03-14		0.0418 ha (pow. matemat.)*	99.86% pow. działki
zespół zabytkowy	nr rejestru A239, Zespoły urbanistyczno-architektoniczne najstarszych dzielnic miasta, wpisany do rejestru 1982-10-06		0.0395 ha (pow. matemat.)*	94.37% pow. działki
Pomnik historii	Poznań - historyczny zespół miasta		0.0046 ha (pow. matemat.)*	10.88% pow. działki
*Uwaga! podane powyżej powierzchnie zostały obciążone z przecięcia obiektów z działką i mogą zawierać niespójności wynikające z różnic pomiędzy granicą działki i obiektu				

Studium 2014 (obowiązujące od 23.09.2014 r.) - tereny funkcjonalne	ZW1(UF*)	0.0407 ha (pow.orientacyjna)**	97.1% pow. działki
Studium 2014 (obowiązujące od 23.09.2014 r.) - tereny funkcjonalne	ZW1(ZR)	0.0012 ha (pow.orientacyjna)**	2.9% pow. działki
Studium 2014 (obowiązujące od 23.09.2014 r.) - tereny komunikacyjne	[kk.3.1]	0 ha (pow.orientacyjna)**	0% pow. działki
**Uwaga! podane powyżej powierzchnie przecięcia działek z elementami studium zawierają niespójności wynikające z opracowania studium na podkładzie mapy topograficznej 1:10000 pokaż studium 2000			
Działki przeznaczone do zbycia sprawdź w historii działki:			
Nie figur.			
Działka nie ma statusu terenu zamkniętego			

ostatnia zmiana zarejestrowana w EG:2009-12-10.pdf

obręb POZNAŃ ark. 02 dz. 1/16	rodzaj własności (władania), użytek	powierzchnia klasoużytku (działki)	udział	status właściciela (władającego)
Jedn. rejestrowa: G32	Skarb Państwa, (- Rodz. upraw.: Gospodarowanie zasobem nieruchomości SP oraz gminnymi powiatowymi i wojewódzkimi zasobami nieruchomości.)	POW: 0.0419 ha	NR KW:	PO1P/00131466/5 7 - liczba działek w KW - pokaż pozostałe działki
POŁOŻENIE: al. Armii Poznań				
WŁAŚCICIEL:	Własność	Skarb Państwa	brak adresu	1/1 Skarb Państwa
WŁADAJĄCY:	Rodz. upraw.: Gospodarowanie zasobem nieruchomości SP oraz gminnymi powiatowymi i wojewódzkimi zasobami nieruchomości	Prezydent Miasta Poznania wykonujący zadania starosty	61-841 Poznań, pl. Kolegiacki 17	1/1 Starosta
KLASOUŻYTEK:	dr		0.0419 ha	
RAZEM POWIERZCHNIA:			0.0419 ha	

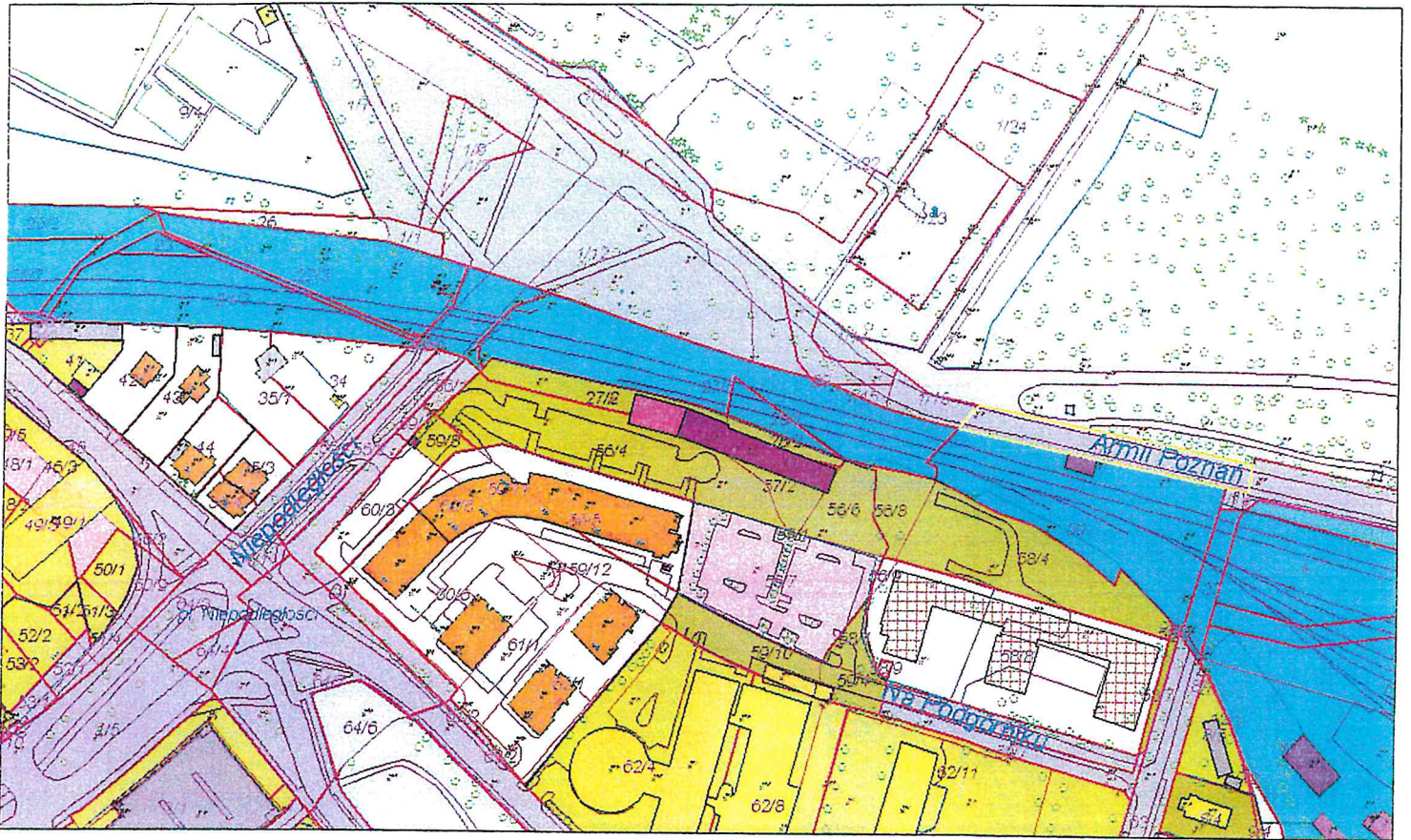
zamów dokumenty w Ewidencji Gruntów w ZGIK GEOPOZ Uwaga: dostęp do zamawiania dokumentów Ewidencji Gruntów ZGIK wymaga specjalnego upoważnienia

czas dostępu do bazy: 2.273092 sec

Na podstawie danych SIT nr ewidencyjny 30.0001.2006  
[help](#)  
 Projekt graficzny i wykonanie:  
 System Informacji Przestrzennej ZGIK GEOPOZ

Dokument do użytku wewnętrznego w  
 (Jednostka organizacyjna/Wydział)  
 ZARZĄD DRÓG MIEJSKICH ZDM  
 Sporządził(a) Ewelina Adamczak  
 Data 22-03-2018 13:27:14

# ZGIKM GEOPOZ - System Informacji Przestrzennej




Wydruk z systemu iGeoMap może być wykorzystywany wyłącznie w celach informacyjnych.

Przybliżona skala 1:2956

22.03.2018 13:17

5A/02, dk. 1/17



Stan ewidencji gruntów i budynków aktualny na 22-03-2018 09:23:38 (EGiB dane opisowe), 21-03-2018 16:05:03 (EGiB dane graficzne) na podstawie bazy WEGA - Uwaga! W związku z aktualną procedurą pozyskania danych ewidencyjnych nie mogą one być obecnie traktowane jako wiążący dokument w postępowaniu administracyjnym. (3 - liczba niespójnych działek pomiędzy danymi opisowymi i graficznymi)

Baza Ewidencji Gruntów ZGIiM GEOPOZ - szukanie po numerze działki

Szukaj po: NUMERZE DZIAŁKI NUMERZE KW PODMIOCIE (WŁAŚC. LUB WŁAD.)

[pokaż listę numerów działek - pełen identyfikator OBR/ARK/DZ](#) (wykaz posortowany jest jako tekst i nr działek występują np. 1 10 11 100 2 3 4 40 41 itd.)

[pokaż listę numerów obrębów](#) (jeżeli nie znasz pełnego identyfikatora działki pozostaw odpowiednio pole poniżej puste)

Podaj identyfikator działki - nr obrębu: 51 nr arkusza: 02 nr działki: 1/17

działki sąsiadujące z działką nr 51/02/1/17: 51/03/1, 51/02/30, 51/01/1/14, 51/02/1/16, 51/02/1/18, 51/02/27/5,

pozostaw listę działek sąsiadujących z działką 51/02/1/17:

Podaj numer sprawy którą prowadzisz - argument wymagany! ZZ

OK

[sprawdź działkę 51/02/1/17 w bazie:](#) [ZWROTÓW](#) [ZBYCIA KOMUNALIZACJI](#) [ŚRODKÓW TRWAŁYCH DZIERZAW](#) [PÓDATKOWEJ](#) [WUJIA](#) [PINB](#) [ZESTAWIENIE HISTORIA](#) [WIDOK](#) [PLAN](#)

Szczegółowe dane **DZIAŁKI** nr **51/02/1/17** pobrane w związku z prowadzeniem sprawy numer **ZZ**  
**UWAGA!** W związku z ochroną danych osobowych dostęp do nich jest monitorowany

obręb POZNAŃ ark. 02 dz. 1/17	sekcja: S1W1-10-a, S1W1-10-b, S1W1-10-c, S1W1-10-d,	X <sub>sr.</sub> =109750 Y <sub>sr.</sub> =27621	GESUT
Rada osiedla	Stare Miasto oddział Stare Miasto	0.0764 ha	55.67% pow. działki
Rada osiedla	Stare Winogrody oddział Stare Miasto	0.0609 ha	44.33% pow. działki
miejscowy plan zagospodarowania przestrzennego (opracowywany)	<b>Park Cytadela</b> uchwała o przystąpieniu XXXV543W2012 z dnia 04.09.2012 r.	1373 ha (*pow. matemat. działki)	99.88% pow. działki w MPZP
*Uwaga! podane powyżej powierzchnie zostały obliczone z przecięcia obiektów z działką i mogą zawierać niespójności wynikające z różnic pomiędzy granicą działki i obiektu			
obszar rewitalizacji, uchwała Rady Miasta Poznania z dnia 22-11-2016		.1373 ha (*pow. matemat. działki)	55.69% pow. działki w obszarze rewitalizacji
zespół zabytkowy	nr rejestru A231, Układ Urbanistyczny Śródmieścia, wpisany do rejestru 1980-03-14	0.1373 ha (pow. matemat.)*	100.00% pow. działki
zespół zabytkowy	nr rejestru A239, Zespoły urbanistyczno-architektoniczne najstarszych dzielnic miasta, wpisany do rejestru 1982-10-05	0.0260 ha (pow. matemat.)*	18.91% pow. działki
Pomnik historii	Poznań - historyczny zespół miasta	0.0166 ha (pow. matemat.)*	13.55% pow. działki
*Uwaga! podane powyżej powierzchnie zostały obliczone z przecięcia obiektów z działką i mogą zawierać niespójności wynikające z różnic pomiędzy granicą działki i obiektu			
(na podst.WGN) grunty Miasta Poznania Zarząd Dróg Miejskich - trwały zarząd z mocy prawa - wymaga weryfikacji przez ZDM			
**Uwaga! podane powyżej dane (na podst.WGN) aktualne na dzień 2018-03-21 11:56:30			

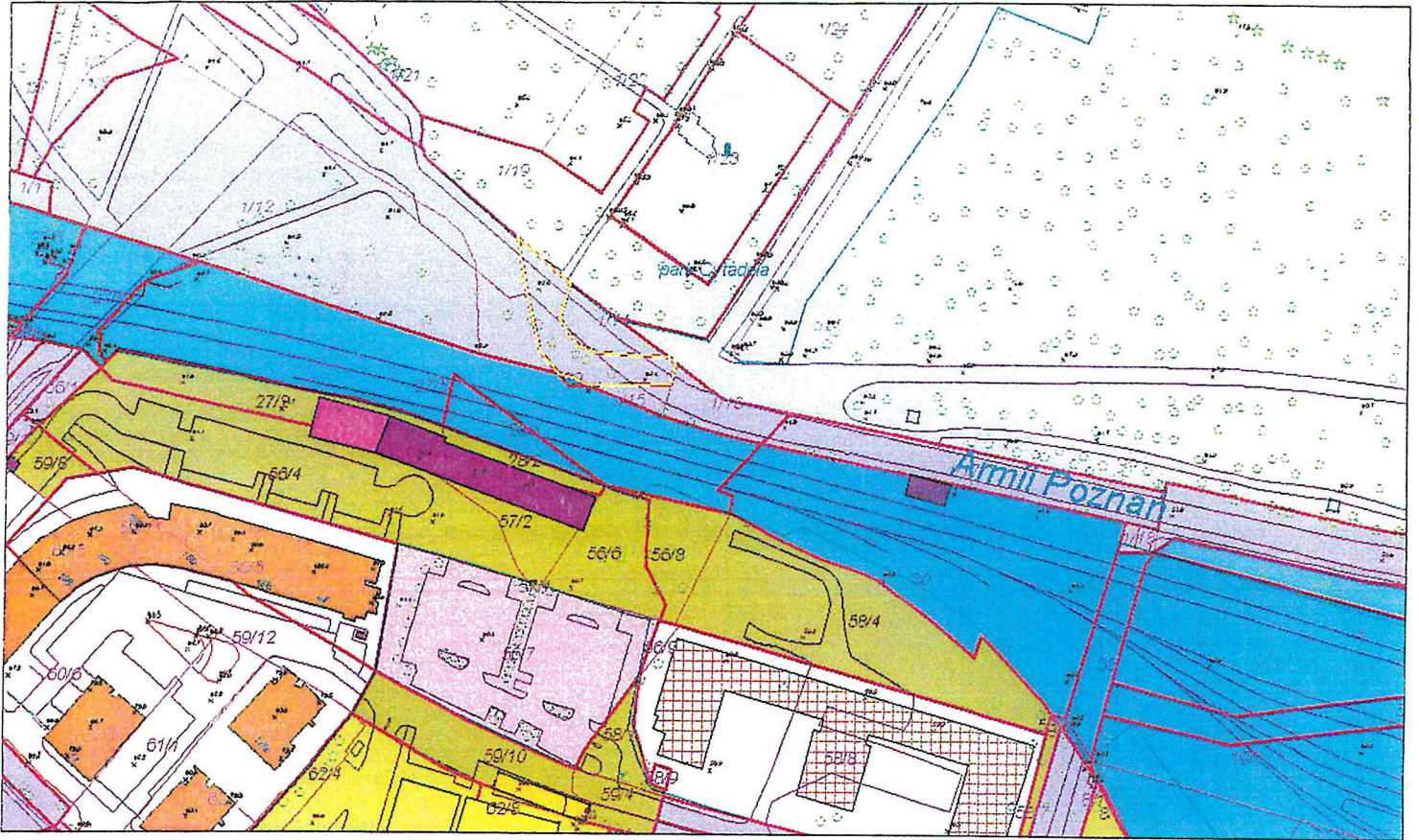
Studium 2014 (obowiązujące od 23.09.2014 r.) - tereny funkcjonalne	ZW1[UF*]	0.1373 ha (pow.orientacyjna)**	100% pow. działki
Studium 2014 (obowiązujące od 23.09.2014 r.) - tereny komunikacyjne	[kk.3.1]	0 ha (pow.orientacyjna)**	0% pow. działki
**Uwaga! podane powyżej powierzchnie przecięcia działek z elementami studium zawierają niespójności wynikające z opracowania studium na podkładzie mapy topograficznej 1:10000 pokaz studium z005			
Działki przeznaczone do zbycia <a href="#">Sprawdź w historii działki</a>			
Nie figur.			
Działka nie ma statusu terenu zamkniętego			

ostatnia zmiana zarejestrowana w EG:2016-01-20.pdf

obręb POZNAŃ ark. 02 dz. 1/17	rodzaj własności (władania), użytek	powierzchnia klasoużytku (działki)	udział	status właściciela (władającego)	
Jedn. rejestrowa: G2701	Miasto Poznań, (- Rodz. upraw.: Wykonywanie zadań zarządcy dróg publicznych.)	POW: 0.1373 ha	NR KW:	PO1P/00303629/3 2 - liczba działek w KW - pokaz pozostałe działki	
	POŁOŻENIE: al. Armii Poznań			pokaz wykaz adresów: wszystkich podmiotów:powierzchnia zabudowy	
WŁAŚCICIEL:	Własność	Miasto Poznań	61-841 Poznań, pl. Kolegiacki 17	1/1	Gmina lub związek międzygminny
WŁADAJĄCY:	Rodz. upraw.: Wykonywanie zadań zarządcy dróg publicznych	Zarząd Dróg Miejskich	61-623 Poznań, ul. Wilczak 17	1/1	Gminna jednostka organizacyjna bez osobowości prawnej
KLASOUŻYTEK:	dr		0.1373 ha		
	RAZEM POWIERZCHNIA:		0.1373 ha		

zamów dokumenty w Ewidencji Gruntów w ZGIiM GEOPOZ [Uwaga! dostęp do zamawiania dokumentów Ewidencji Gruntów ZGIiM wymaga specjalnego upoważnienia](#)

czas dostępu do bazy: 2.082156 sec




Wydruk z systemu iGeoMap może być wykorzystywany wyłącznie w celach informacyjnych.

Przybliżona skala 1:2173

22.03.2018 13:07

54102, ul. 1113 ZDM



Stan ewidencji gruntów i budynków aktualny na 22-03-2018 09:23:38 (EGiB dane opisowe), 21-03-2018 16:05:03 (EGiB dane graficzne) na podstawie bazy WEGA - Uwaga! W związku z aktualną procedurą pozyskania danych ewidencyjnych nie mogą one być obecnie traktowane jako wiążący dokument w postępowaniu administracyjnym. (3 - liczba niespójnych działek pomiędzy danymi opisowymi i graficznymi)

Baza Ewidencji Gruntów ZGIKM GEOPOZ - szukanie po numerze działki

Szukaj po: NUMERZE DZIAŁKI NUMERZE KW PODMIOCIE (WŁAŚC. LUB WŁAD.)

[pokaż listę numerów działek - pelen identyfikator OBR/ARK/DZ \(wykaz posortowany jest, jako tekst i nr działek występują np. 1.10.11.100.2.3.4.40.41 itd.\)](#)

[pokaż listę numerów obrębów \(jeżeli nie znasz pełnego identyfikatora działki, pozostaw odpowiednie pole poniżej puste\)](#)

Podaj identyfikator działki - nr obrębu: 51 nr arkusza: 02 nr działki: 1/13

działki sąsiadujące z działką nr 51/02/1/13: 51/02/29, 51/01/1/14, 51/02/1/16, 51/02/1/14, 51/02/1/11, 51/02/1/15, 51/01/1/19, 51/02/27/5,

pozostaw listę działek sąsiadujących z działką 51/02/1/13:

Podaj numer sprawy którą prowadzisz - argument wymagany! ZZ OK

[sprawdź działkę 51/02/1/13 w bazie:](#) [ZWROTÓW ZBYCIA KOMUNALIZACJI ŚRODKÓW TRWAŁYCH DZIERŻAW PODATKOWEJ WUJIA PINB ZESTAWIENIE HISTORIA WIDOK PLAN WYDRUK](#)

Szczegółowe dane **DZIAŁKI** nr 51/02/1/13 pobrane w związku z prowadzeniem sprawy numer ZZ UWAGA! W związku z ochroną danych osobowych dostęp do nich jest monitorowany.

obręb POZNAŃ ark. 02 dz. 1/13		sekcja: S1W1-10-a,	X <sub>sr</sub> =109798 y <sub>sr</sub> =27507	GESUT
Rada osiedla	Stare Miasto oddział Stare Miasto		0.0418 ha	64.93% pow. działki
Rada osiedla	Stare Winogrody oddział Stare Miasto		0.0226 ha	35.07% pow. działki
miejscowy plan zagospodarowania przestrzennego (opracowywany)	<b>Park Cytaдела</b> uchwała o przystąpieniu XXV/543/W/2012 z dnia 04.09.2012 r.		0.0645 ha (*pow. matemat. działki)	100.01% pow. działki w MPZP
*Uwaga! podane powyżej powierzchnie zostały obliczone z przecięcia obiektów z działką i mogą zawierać niespójności wynikające z różnic pomiędzy granicą działki i obiektu				
obszar rewitalizacji, uchwała Rady Miasta Poznania z dnia 22-11-2016			0.0645 ha (*pow. matemat. działki)	64.94% pow. działki w obszarze rewitalizacji
zespół zabytkowy	nr rejestru A231, Układ Urbanistyczny Śródmieścia, wpisany do rejestru 1980-03-14		0.0644 ha (pow. matemat.)*	99.91% pow. działki
zespół zabytkowy	nr rejestru 559/Wkp/A, część bastionu II Leopold, wpisany do rejestru 2007-11-23		0.0002 ha (pow. matemat.)*	0.30% pow. działki
zespół zabytkowy	nr rejestru 559/Wkp/A, część bastionu I Johann, wpisany do rejestru 2007-11-23		0.0002 ha (pow. matemat.)*	0.30% pow. działki
zespół zabytkowy	nr rejestru 559/Wkp/A, For: Winary tzw.: Cytaдела (Kernwerk), wpisany do rejestru 2007-11-23		0.0002 ha (pow. matemat.)*	0.30% pow. działki
zespół zabytkowy	nr rejestru 559/Wkp/A, część reduity I, wpisany do rejestru 2007-11-23		0.0002 ha (pow. matemat.)*	0.30% pow. działki
zespół zabytkowy	nr rejestru 559/Wkp/A, część reduity II, wpisany do rejestru 2007-11-23		0.0002 ha (pow. matemat.)*	0.30% pow. działki
zespół zabytkowy	nr rejestru 559/Wkp/A, część rawelnu I (półraweln), wpisany do rejestru 2007-11-23		0.0002 ha (pow. matemat.)*	0.30% pow. działki
zespół zabytkowy	nr rejestru 559/Wkp/A, część rawelnu III, wpisany do rejestru 2007-11-23		0.0002 ha (pow. matemat.)*	0.30% pow. działki
zespół zabytkowy	nr rejestru 559/Wkp/A, część rawelnu IV (półraweln), wpisany do rejestru 2007-11-23		0.0002 ha (pow. matemat.)*	0.30% pow. działki
zespół zabytkowy	nr rejestru 559/Wkp/A, część skazamatowanych fos, wpisany do rejestru 2007-11-23		0.0002 ha (pow. matemat.)*	0.30% pow. działki
zespół zabytkowy	nr rejestru 559/Wkp/A, Schron amunicyjny, wpisany do rejestru 2007-11-23		0.0002 ha (pow. matemat.)*	0.30% pow. działki
zespół zabytkowy	nr rejestru 559/Wkp/A, Magazyn amunicyjny, wpisany do rejestru 2007-11-23		0.0002 ha (pow. matemat.)*	0.30% pow. działki
zespół zabytkowy	nr rejestru 559/Wkp/A, Magazyn amunicyjny, wpisany do rejestru 2007-11-23		0.0002 ha (pow. matemat.)*	0.30% pow. działki
zespół zabytkowy	nr rejestru 559/Wkp/A, Schron sanitarny, wpisany do rejestru 2007-11-23		0.0002 ha (pow. matemat.)*	0.30% pow. działki
zespół zabytkowy	nr rejestru 559/Wkp/A, Radiostracja, wpisany do rejestru 2007-11-23		0.0002 ha (pow. matemat.)*	0.30% pow. działki
zespół zabytkowy	nr rejestru 559/Wkp/A, Skazamatowane zejście do Małej Śluzi, wpisany do rejestru 2007-11-23		0.0002 ha (pow. matemat.)*	0.30% pow. działki
zespół zabytkowy	nr rejestru 559/Wkp/A, Skazamatowane zejście do Dużej Śluzi, wpisany do rejestru 2007-11-23		0.0002 ha (pow. matemat.)*	0.30% pow. działki
zespół zabytkowy	nr rejestru A239, Zespoły urbanistyczno-architektoniczne najstarszych dzielnic miasta, wpisany do rejestru 1982-10-06		0.0645 ha (pow. matemat.)*	100.00% pow. działki
Pomnik historii	Poznań - historyczny zespół miasta		0.0088 ha (pow. matemat.)*	13.7% pow. działki
*Uwaga! podane powyżej powierzchnie zostały obliczone z przecięcia obiektów z działką i mogą zawierać niespójności wynikające z różnic pomiędzy granicą działki i obiektu				
Studium 2014 (obowiązujące od 23.09.2014 r.) - tereny funkcjonalne	ZW1[ZR]		0.0629 ha (pow. orientacyjna)**	97.64% pow. działki
Studium 2014 (obowiązujące od 23.09.2014 r.) - tereny funkcjonalne	ZW1[UF]		0.0015 ha (pow. orientacyjna)**	2.36% pow. działki
**Uwaga! podane powyżej powierzchnie przecięcia działek z elementami studium zawierają niespójności wynikające z opracowania studium na podkładzie mapy topograficznej 1:10000 pokaz studium 2008				
Działki przeznaczone do zbycia sprawdź w historii działki				
Nie figur.				
Działka nie ma statusu terenu zamkniętego				

ostatnia zmiana zarejestrowana w EG:2017-03-31.pdf

rodzaj własności (władania), użytek	powierzchnia klasoużytku (działki)	udział	status właściciela (władającego)
obręb POZNAŃ ark. 02 dz. 1/13 Jedn. rejestrowa: G2729	POW: 0.0644 ha	NR KW:	PO1P/00313237/1 2 - liczba działek w KW - pokaz pozostałe działki
Miasto Poznań, (- Rodz. upraw: Wykonywanie zadań zarządcy dróg publicznych.)	POŁOŻENIE: al. Armii Poznań		<a href="#">pokaż wykaz adresów wszystkich podmiotów/powierzchnia zabudowy</a>
WŁAŚCICIEL:	Własność	Miasto Poznań	61-841 Poznań, pl. Kolegiacki 17
WŁADAJĄCY:	Rodz. upraw.: Wykonywanie zadań zarządcy dróg publicznych	Zarząd Dróg Miejskich	61-623 Poznań, ul. Włczak 17
KLASOUŻYTEK:	dr		0.0644 ha
RAZEM POWIERZCHNIA:			0.0644 ha
		udział wg EGiB (udział sprzedawcy do wspólnego mianownika)	1/1
			Gmina lub związek międzygminny
			Gminna jednostka organizacyjna bez osobowości prawnej

zamów dokumenty w Ewidencji Gruntów w ZGIKM GEOPOZ Uwaga! dostęp do zamawiania dokumentów Ewidencji Gruntów ZGIKM wymaga specjalnego upoważnienia