



ZASTĘPCA PREZYDENTA  
MIASTA POZNANIA

Poznań, 01.06.2018 r.

Znak sprawy: Or-II.0003.1.232.2018

Nr rej.: 010612 - 1096

Pan  
Michał Grześ  
Wiceprzewodniczący  
Rady Miasta Poznania

Szanowny Panie Przewodniczący,

odpowiadając na otrzymaną za pośrednictwem Przewodniczącego Rady Miasta Poznania pismem z dnia 24 maja 2018 r. i przekazaną mi przez Prezydenta Miasta do rozpatrzenia interpelację Pana Przewodniczącego w sprawie realizacji planu zagospodarowania przestrzennego „Rejon ulicy Nad Spławką”, uprzejmie informuję:

Aktualnie projekt miejscowego planu zagospodarowania przestrzennego „Rejon ulicy Nad Spławką” w Poznaniu (Uchwała Nr XLII/636/VI/2012 RMP z dnia 11 grudnia 2012 r.) jest na etapie wstępnej koncepcji urbanistycznej.

Pragnę jednocześnie poinformować, że opracowanie projektów planów zostało wstrzymane do momentu zakończenia postępowań sądowych toczących się dla innych projektów planów miejscowych będących w zasięgu terenów objętych koncesją Autostrady Wielkopolskiej. Ze względu na wynik postępowań sądowych przed Naczelnym Sądem Administracyjnym, kontynuacja prac nad koncepcją planu wymaga wprowadzenia szeregu zmian i weryfikacji projektów „Rejon ulicy Nad Spławką” część A i „Rejon ulicy Nad Spławką” część B.

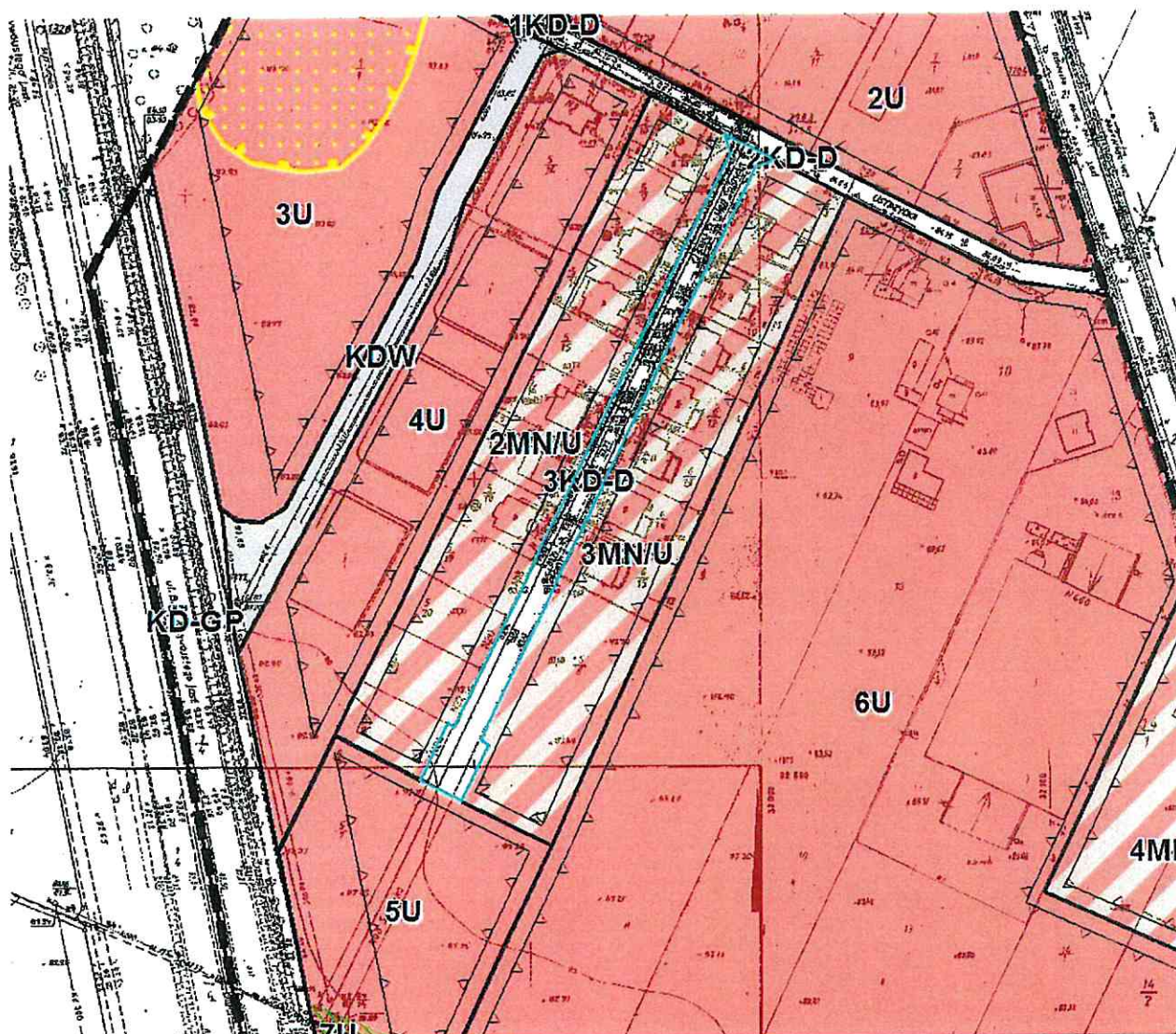
Skierowanie projektu planu „Rejon ulicy Nad Spławką” część A do grupy planów priorytetowych i wznowienie prac nad ich sporządzeniem pozwoli na przedstawienie Radzie Miasta Poznania planu do uchwalenia w 2020 roku.













Informuję również, że zgodnie ze sporządzoną koncepcją urbanistyczną dla ulicy Nad Spławką przewiduje się przeznaczenie pod drogę publiczną (na załączonym rysunku projektu planu symbol 3KD-D). Ulica Nad Spławką nie ma połączenia z ulicą Krzywoustego. Plan miejscowy ureguje kwestie związane z przeznaczeniem i użytkowaniem terenu oraz obsługą komunikacyjną, jednak nie zagwarantuje możliwości wykluczenia skrótu drogowego przez stację paliw w przypadku istnienia takiej technicznej możliwości.

Z wyrazami szacunku  
ZASTĘPCA  
PREZYDENTA MIASTA POZNANIA  
Maciej Wudarski

Do wiadomości:  
Przewodniczący Rady Miasta

Załącznik: Fragment projektu miejscowego planu zagospodarowania przestrzennego „Rejon ulicy Nad Sławką” część A w Poznaniu z zaznaczoną przedmiotową działką.



-  granica obszaru objętego planem
-  linie rozgraniczające tereny o różnym przeznaczeniu lub różnych zasadach zagospodarowania
-  maksymalne nieprzekraczalne linie zabudowy
-  MN/U - tereny zabudowy mieszkaniowej jednorodzinnej lub usługowej
-  U - tereny zabudowy usługowej
-  E - teren infrastruktury technicznej elektroenergetyki
-  KD-GP, KD-L, KD-D - tereny dróg publicznych
-  KDW - teren drogi wewnętrznej
-  stanowiska archeologiczne
-  strefa zieleni
-  wody powierzchniowe na terenach o innym przeznaczeniu
-  planowana elektroenergetyczna dwutorowa linia napowietrzna WN - 110 kV