



ZASTĘPCA PREZYDENTA  
MIASTA POZNAŃ

Poznań, 13.08.2018 r.

Znak sprawy: Or-II.0003.1.371.2018

Nr rej.: 130818-2705

Pan

Michał Boruczkowski

Radny Miasta Poznania

Szanowny Panie Radny,

odpowiadając na otrzymaną za pośrednictwem Przewodniczącego Rady Miasta Poznania pismem z dnia 1 sierpnia 2018 r. i przekazaną mi przez Prezydenta Miasta do rozpatrzenia interpelację Pana Radnego w sprawie tras turystycznych, uprzejmie informuję:

**1. Pyt.: „Kiedy zostały utworzone linie miejskiego transportu publicznego „0” i „100”?**

Linia tramwajowa turystyczna „0” po raz pierwszy uruchomiona została w 1999 roku i od tego czasu kilkakrotnie zmieniała trasę. Linia autobusowa turystyczna „100” powstała natomiast w 2005 roku i podobnie, niemal co roku, zmieniała trasę i rozkład jazdy.

**2. Pyt.: „Czy planuje się stworzenie jeszcze innych komunikacyjnych linii turystycznych”?**

Z uwagi na stosunkowo niewielką frekwencję pasażerską (szczególnie w przypadku linii „100”) oraz ograniczenia w postaci dostępności sprawnego technicznie zabytkowego taboru nie planuje się tworzenia innych linii turystycznych. Rozwój tego typu linii zmierza raczej w kierunku linii specjalnych, uruchamianych przy okazji konkretnych wydarzeń czy imprez, jak np. Dni Twierdzy Poznań.

Załączam jednocześnie wyjaśnienia stanowiące odpowiedź na **pytania nr 3 i 4**, o które zwróciłem się do Centrum Turystyki Kulturowej TRAKT w Poznaniu.


Z wyrazami szacunku

**Z up. PREZYDENTA MIASTA**

Mariusz Wiśniewski

**Z-CA PREZYDENTA MIASTA POZNAŃ**

Do wiadomości:  
Przewodniczący Rady Miasta



Poznań, 8 sierpnia 2018 r.

CTK.DN.075.5372/2018

L.dz.663/2018

**Biuro Koordynacji Projektów i  
Rewitalizacji Miasta  
Plac Kolegiacki 17  
61-841 Poznań**

*dotyczy: interpelacji Radnego Michała Boruckowskiego nr MBO/2018/VII/14 dotyczącej tras turystycznych*

Szanowni Państwo,

odpowiadając na interpelację Radnego Michała Boruckowskiego dotyczącej popularyzowania szlaków turystycznych skupiliśmy się na pytaniach nr 3 i 4, które odnoszą się do realizowanych przez Centrum Turystyki Kulturowej TRAKT działań:

Ad. 3.

Obecnie marka „Trakt Królewsko – Cesarski”, zarządzana przez Centrum Turystyki Kulturowej TRAKT, odnosi się do produktu turystycznego, łączącego w sobie *de facto* kilka miejskich tras turystycznych. Poza główną ośią turystyczną, łączącą Ostrów Tumski z Dzielnicą Cesarską, w ramach Traktu Królewsko-Cesarskiego wytyczono szlaki w trzech obszarach:

- 1) na Ostrowie Tumskim,
- 2) na obszarze określonym jako Stare Miasto (obejmującym Stary Rynek i okolice w ramach średniowiecznego miasta lokacyjnego),
- 3) oraz na obszarze określonym jako Śródmieście (obejmującym obszar urbanizowany głównie w XIX i na początku XX wieku).


Dodatkowo, w każdym z ww. obszarów wytyczono szlaki określone jako uzupełniające, umożliwiające bardziej zainteresowanym turystom pogłębienie wiedzy. Są to:


- 1) dla obszaru Ostrowa Tumskiego: Śródka i Chwaliszewo
- 2) dla obszaru Starego Miasta: Wzgórze św. Wojciecha, Grobla i Piaski
- 3) dla obszaru Śródmieścia: Szlak Władzy i Instytucji, Szlak Miasta Nowoczesnego, Szlak Twierdzy i Niepodległości.

**Centrum Turystyki Kulturowej TRAKT**

Instytucja kultury Miasta Poznania

CTK TRAKT jest operatorem Bramy Poznania ICHOT i Traktu Królewsko-Cesarskiego  
ul. Gdańska 2, 61-123 Poznań, tel. (061) 647 76 00, fax (061) 647 76 38, e-mail: centrum@trakt.poznan.pl





Ponadto, w ramach Traktu Królewsko-Cesarskiego wytyczono niezależne od powyższego podziału szlaki tematyczne:

- 1) Szlak Dziedzictwa Żydowskiego na Trakcie Królewsko-Cesarskim
- 2) Szlak Dziedzictwa Reformacji na Trakcie Królewsko-Cesarskim
- 3) Poznański Szlak Kobiet na Trakcie Królewsko-Cesarskim

Fizycznie oznakowana w przestrzeni miasta została główna oś Traktu Królewsko-Cesarskiego. Pozostałe trasy możliwe są do zwiedzania indywidualnego przy pomocy:

- książkowego „Przewodnika po Trakcie Królewsko-Cesarskim”,
- serii bezpłatnych folderów dostępnych: w Bramie Poznania i Centrach Informacji Turystycznej, na stronie internetowej [www.trakt.poznan.pl](http://www.trakt.poznan.pl) lub w aplikacji mobilnej Zwiedzaj Poznań! (na urządzenia pracujące pod kontrolą systemu operacyjnego Android).

Na powyższych trasach organizowane są przez CTK TRAKT spacer z przewodnikiem: bezpłatne w weekendy w sezonie letnim; całorocznie dostępne na zamówienie.

Wzdłuż Traktu Królewsko-Cesarskiego (na odcinku Rondo Śródka – Most Teatralny) biegnie linia tramwajowa nr 17. Na siedmiu przystankach wzdłuż trasy umieszczone zostały specjalne oznaczenia Traktu Królewsko-Cesarskiego. Na wyświetlaczach linii tramwajowej pojawia się informacja z logotypem Traktu Królewsko-Cesarskiego.

Ad. 4.

We wrześniu 2018 zaprezentowany zostanie Poznański Szlak Legend dla Dzieci, przygotowany dzięki wybranemu w ramach Poznańskiego Budżetu Obywatelskiego 2017 projektowi pt. „Poznańskie legendy – szlak kulturowy”. Jest to zadanie powierzone Centrum Turystyki Kulturowej TRAKT w formie dotacji celowej na lata 2017/2018. Dla zwiedzających szlak przygotowany zostanie folder-gra miejska, portal internetowy oraz książka zawierająca treść wybranych poznańskich legend. Dodatkowo, w niektórych poznańskich i wielkopolskich bibliotekach udostępnione zostaną plansze teatru obrazkowego kamishibai, wizualizujące znane poznańskie legendy.

Na 2019 rok, z okazji stulecia poznańskiego Uniwersytetu, planowane jest przygotowanie kolejnego szlaku turystycznego oraz folderu w ramach Traktu Królewsko-Cesarskiego, obejmujących tematykę ludzi nauki, odkryć, wynalazków, tradycji akademickich i innowacyjności Poznania.

*J. Lipiński*



**Centrum Turystyki Kulturowej TRAKT**

Instytucja kultury Miasta Poznania

CTK TRAKT jest operatorem Bramy Poznania ICHOT i Traktu Królewsko-Cesarskiego  
ul. Gdańska 2, 61-123 Poznań, tel. (061) 647 76 00, fax (061) 647 76 38, e-mail: [centrum@trakt.poznan.pl](mailto:centrum@trakt.poznan.pl)

