















**Planowane zagospodarowanie  
działki ewidencyjnej nr 38/6**

**Legenda 1:500**

-  Miejsca magazynowania odpadów
-  Granice działki
-  L1- Linia sortownicza PET, Szkło
-  L2 - Linia sortownicza gruz
-  Waga
-  Zbiornik wód opadowych
-  Pmieszczania socjalne
-  Kontenery
-  Namiot
-  Zbiornik na ścieki bytowe
-  Separator z osadnikiem
-  Nożyce gilotynowe
-  Powierzchnia utwardzona
-  Zadrzewienia i zakrzewienia

