






**MAPA LOKALIZACJI UJĘCIA „DĘBINA”
SKALA 1 : 25 000**

-  teren ochrony bezpośredniej
-  teren ochrony pośredniej, wewnętrzny, wód podziemnych i powierzchni
-  teren ochrony pośredniej, zewnętrzny, wód podziemnych i powierzchni
-  teren ochrony pośredniej, zewnętrzny, wód powierzchniowych
-  oś projektowanej autostrady