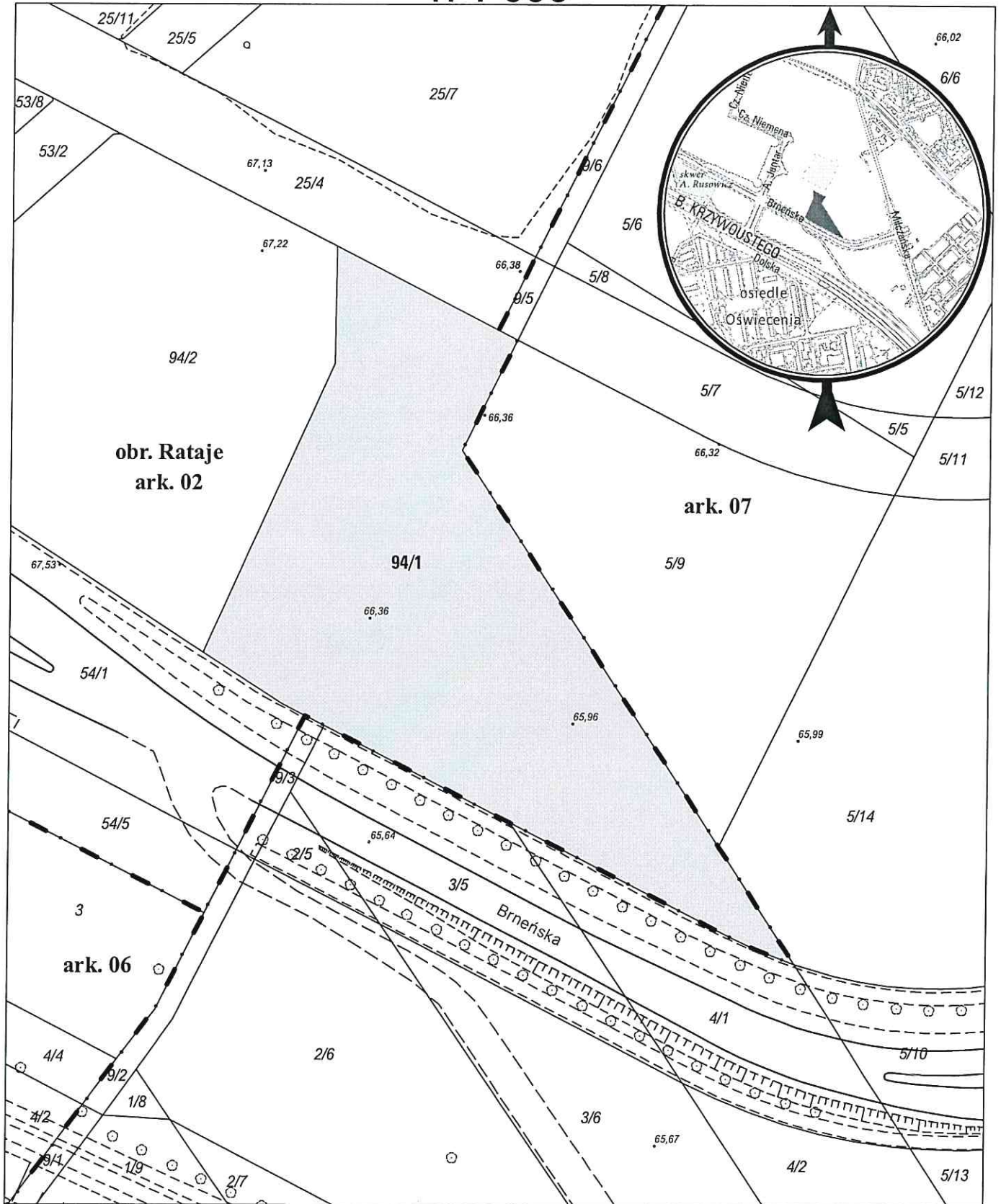


MAPA INFORMACYJNA

1: 1 000



opracowanie - ZGikM GEOPOZ, GKR/204/2017

działka nr
94/1

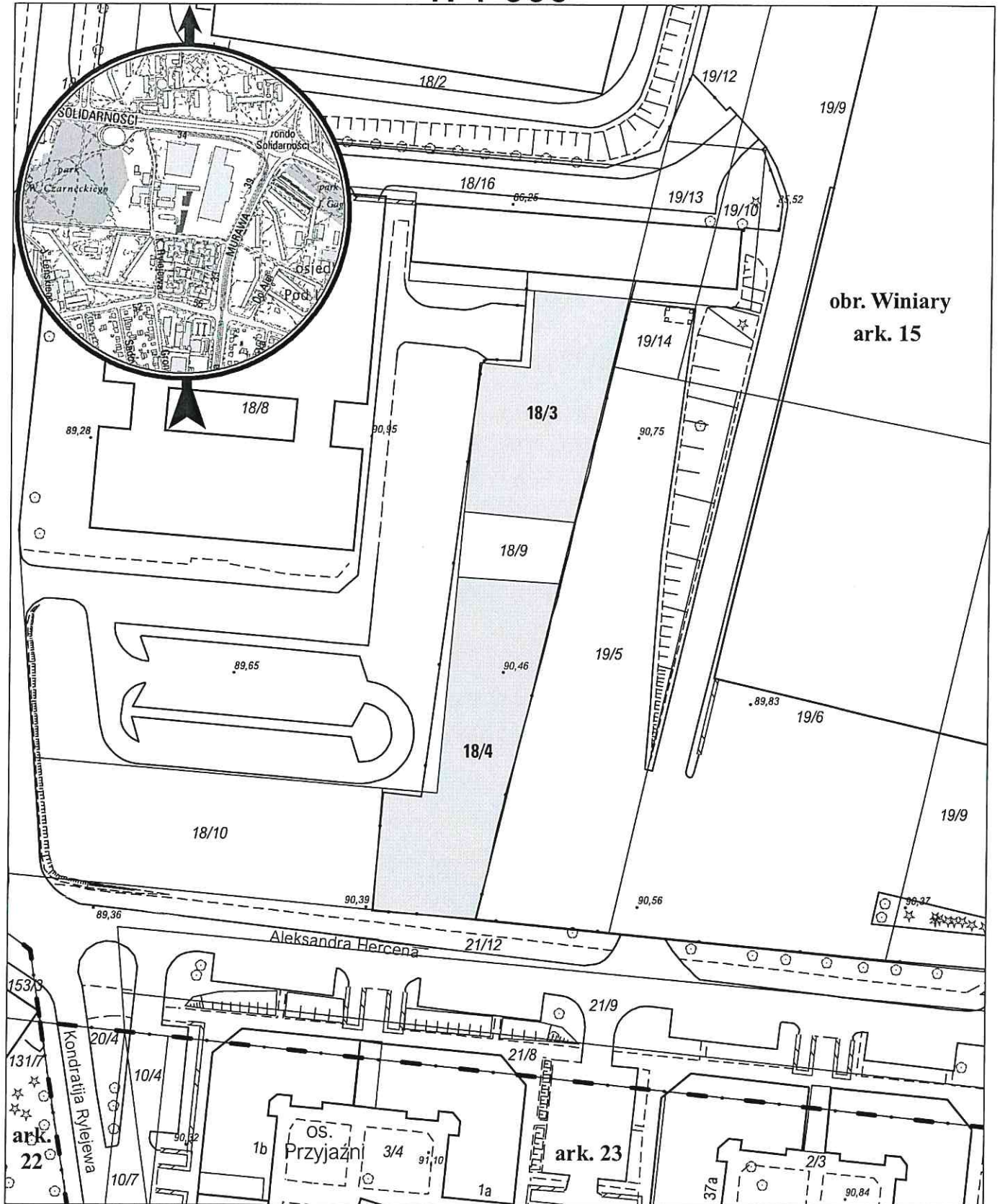
pow. m²
5 012

obręb Rataje, arkusz 02
KW
PO2P/00007262/4

właściciel
Miasto Poznań

MAPA INFORMACYJNA

1: 1 000



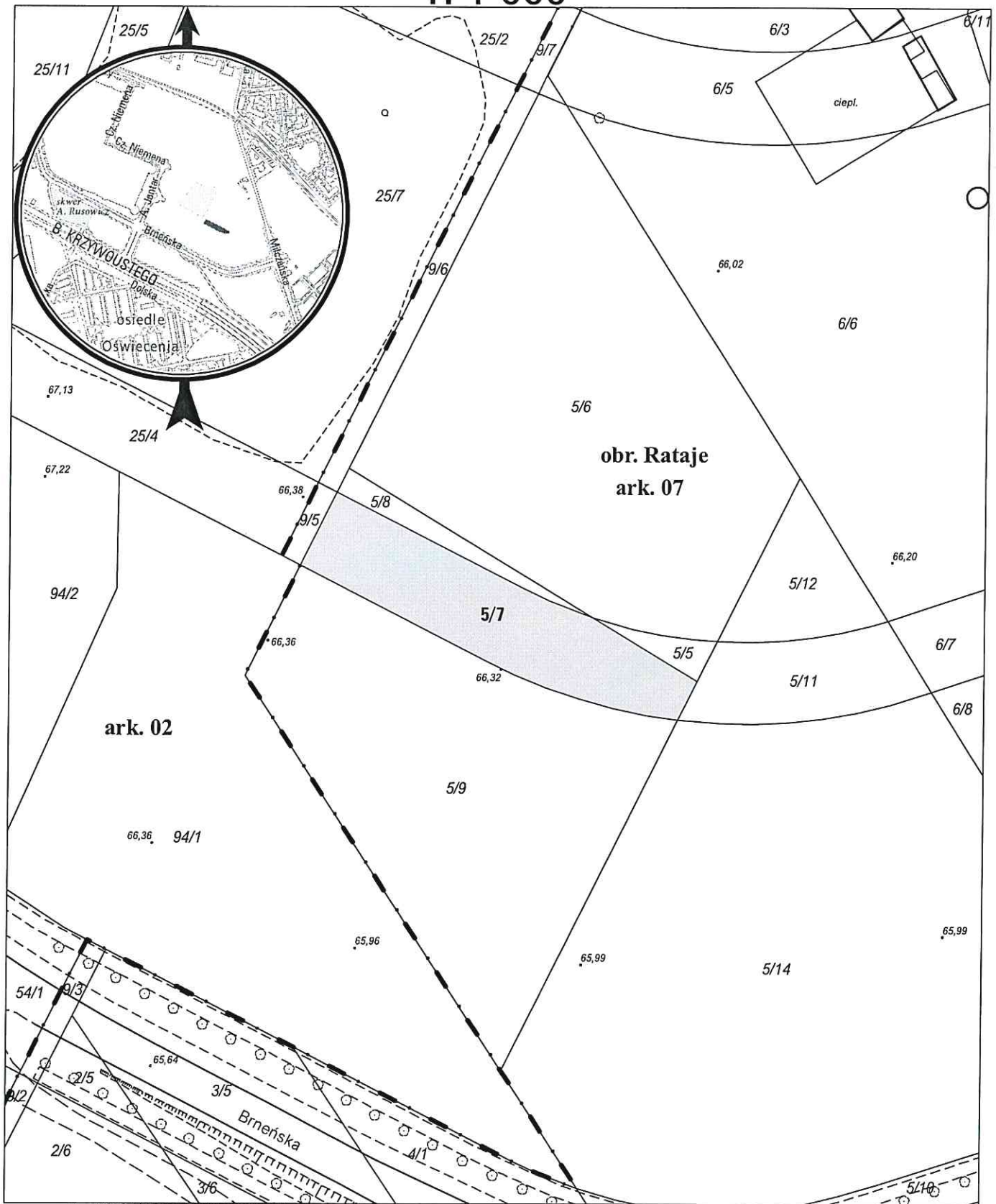
opracowanie - ZGKM GEOPOZ, GKRI/201/2017

obręb Winiary, arkusz 15

działka nr	pow. m ²	KW	właściciel
18/3	841	P01P/00313846/3	„Giant Invest” Sp. z o.o.
18/4	1 095	P01P/00313846/3	„Giant Invest” Sp. z o.o.

MAPA INFORMACYJNA

1: 1 000



opracowanie - ZGKiM GEOPOZ, GKR/202/2017

działka nr
5/7

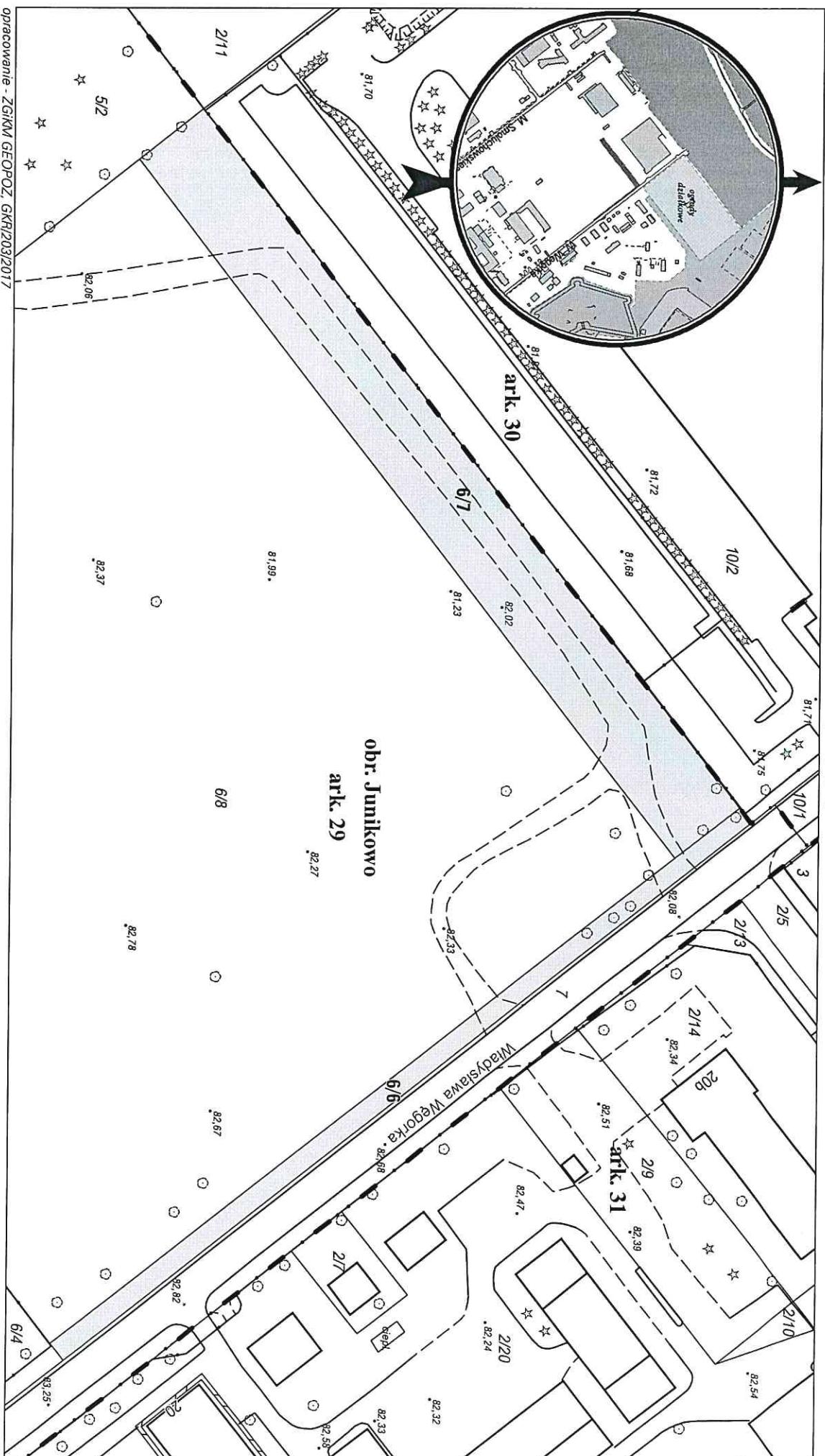
pow. m²
1 058

obręb Rataje, arkusz 07
KW
PO2P/00220227/6

właściciel
„Giant Invest” Sp. z o.o.

MAPA INFORMACYJNA

1:1 000



opracowanie - ZG/KM GEOPOL, GKR/203/2017

działka nr
6/6
6/7

pow. m²
599
2 436

obręb Junikowo, arkusz 29
KM
P01P/00135828/9
P01P/00135828/9

właściciel
Skarb Państwa, u.w. „Giant Invest” Sp. z o.o.
Skarb Państwa, u.w. „Giant Invest” Sp. z o.o.