

WYDZIAŁ GOSPODARKI NIERUCHOMOŚCIAMI URZĘDU MIASTA POZNANIA

Opracowano na podkładzie mapy miejskiej Poznania
ZGiKM GEOPOZ
Wszelkie prawa zastrzeżone

Mapa pogładowa terenu przekazanego Osiedlu Winiary —
PRZED AKTUALIZACJĄ






















Mapa pogładowa terenu przekazanego Osiedlu Winiary —
PO AKTUALIZACJI



Sprawa numer: GN-XVI.6845.2.2023

1:500

Legenda

	Zasób Miasta Poznania		Rada Osiedla		Zarząd Transportu Miejskiego		Wniosek Rady Osiedla o przekazanie mienia do korzystania
	Budynki ewidencyjne		Poznańskie Ośrodki Sportu i Rekreacji		Zarząd Zieleni Miejskiej		Zarząd Komunalnych Zasobów Lokalowych
	Działki ewidencyjne		Usługi Komunalne		Grunty przekazane Wydziałowi Wspierania Jednostek Pomocniczych Miasta		Grunty przekazane Wydziałowi Działalności Gospodarczej i Rolnictwa
	Pasy drogowe		Zakład Lasów Poznańskich		Zgoda na dysponowanie nieruchomościami na cele budowlane		Zgoda
	Trwały zarząd (MP, SP)		Zarząd Dróg Miejskich — powierzenie		Protokolarne przekazywanie nieruchomości SP miejskim jednostkom organizacyjnym		